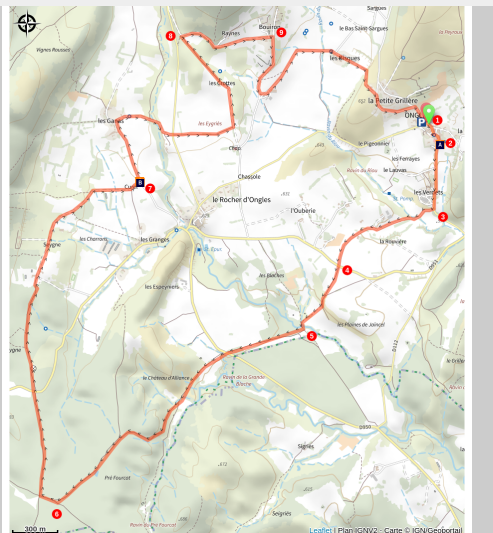


Sentier de Seigne

Ongles



Sentier de Seigne (Francesca Jeanparis - CCPFML)

Lors de cette randonnée, forêts, clairières, prés et hameaux sont autant de paysages qui permettent de découvrir le visage champêtre de l'arrière pays du massif du Luberon.

Depuis le village de caractère d'Ongles, le circuit traverse champs, prés et petits bois pour monter sur un petit plateau forestier. Le retour se fait dans une ambiance bucolique par des hameaux et des fermes ponctuant les prés et les cultures.

Informations pratiques

Pratique : Randonnée pédestre

Durée : 4 h

Longueur : 11.8 km

Dénivelé positif : 180 m

Difficulté : Facile

Type : Boucle











Thèmes : Balade en famille, Histoire et patrimoine

Itinéraire

Départ : Devant l'école, Ongles

Arrivée : Devant l'école, Ongles

Balisateur :  GRP®  PR

1.  **Ongles (L'Ecole)** (619 m) - Prendre la direction de "Ongles (Le Musée)" en traversant le village par l'église ().
2.  **Ongles (Le Musée)** (610 m) - Sortir du village en direction de "Les Verdets" en longeant la D112 qui descend jusqu'à un hameau. Le traverser et à sa sortie, prendre la petite route qui descend à droite.
3.  **Les Verdets** (580 m) - Suivre la direction de "Pré Fouchat" par cette route, jusqu'à l'intersection avec la D951.
4. Traverser la D951 et poursuivre en face, toujours en direction de "Pré Fouchat". Après 300 mètres sur ce chemin de terre, bifurquer à droite sur un sentier herbeux qui descend jusqu'à un ruisseau. Le traverser et remonter le sentier qui débouche sur un large chemin de terre.
5. Prendre ce chemin à droite et le suivre jusqu'à l'intersection avec la D950. Traverser la route et poursuivre sur le chemin en face. Pendant 1,5 km, clairières et petits bois se succèdent avant une montée en forêt, pour finalement arriver au "Pré Fourchat".
6.  **Pré Fourchat** (664 m) - Continuer tout droit et rejoindre "Piébroux". D'ici, prendre la direction de "Curel" () à droite par un chemin forestier. Traverser la D950 tout droit, puis rejoindre le hameau de Curel.
7.  **Curel** (632 m) - Prendre à gauche direction "Combe Crue" et remonter la petite route jusqu'au hameau des Ganas. Aller à droite, emprunter le chemin de terre puis traverser la D12 pour poursuivre en face. Au carrefour suivant, tourner à gauche, traverser la ferme des Crottes et atteindre un nouveau croisement.
8.  **Chemin de Raynes** (680 m) - Prendre le chemin de terre à droite direction le hameau de "Bouiron" ().
9.  **Bouiron** (662 m) - Au hameau, descendre la route à droite, direction "Ongles". Après 400 mètres prendre la route en épingle qui rejoint un hameau. Le traverser, et remonter le chemin de terre jusqu'à l'entrée du village d'Ongles. Descendre la rue à droite qui mène au point de départ, "Ongles (L'Ecole)".

Itinéraire inscrit au Plan Départemental de la Randonnée des Alpes de Haute-Provence.

Sur votre chemin...



 Site de Vière (A)

 L'exode rural (B)

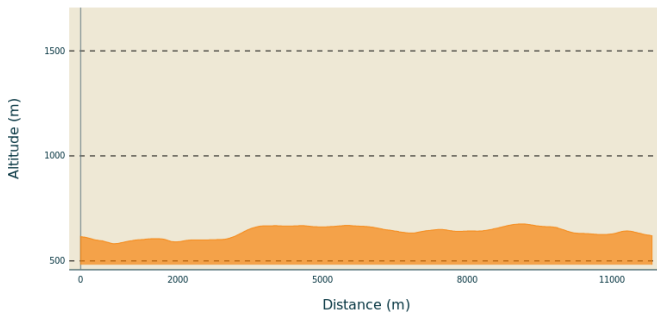
 Gîte d'étape Les Granges (C)

Toutes les informations pratiques

Recommandations

La randonnée emprunte et traverse plusieurs sections de route goudronnée. Marchez du côté gauche pour voir arriver les éventuels véhicules et restez attentifs.

Profil altimétrique



Altitude min 582 m
Altitude max 676 m

Transports

Limitons les déplacements en voiture, pensons aux transports en commun et au covoiturage. Tous les transports en commun sur zou.maregionsud.fr

Accès routier

Depuis Forcalquier (16km), suivre la D950 puis la D112 jusqu'à Ongles.

Parking conseillé

Parking de l'école, Ongles.

Lieux de renseignement

Agence de Développement des Alpes de Haute-Provence
8 rue Bad-Mergentheim, 04005 Digne-les-Bains Cedex
<https://www.tourisme-alpes-haute-provence.com/>

Office de tourisme Pays de Forcalquier
- Montagne de Lure
13, place du Bourguet, 04300 Forcalquier

bienvenue@haute-provence-tourisme.com
Tel : +33 (0)4 92 75 10 02
<http://www.haute-provence-tourisme.com>



Sur votre chemin...



Site de Vière (A)

Les origines du site de Vière à Ongles remontent à l'époque protohistorique. C'est sur ses traces qu'un premier bourg s'est implanté vraisemblablement au XIIIe siècle. Le vieil Ongles - Site de Vière connaît son apogée au XIIIe siècle grâce à l'extension de la ville, au développement économique et au renforcement des ouvrages défensifs. A l'issue des guerres de religion du XVIe siècle, ces derniers sont détruits, le but étant de les rendre inutilisables. Les parties habitées, elles, ont été épargnées. En effet, le village commençait à se déplacer vers le hameau de la Fontaine, position actuelle d'Ongles.

Crédit photo : Anaïs Joly



L'exode rural (B)

Phénomène majeur dans la première moitié du XXe siècle, l'exode rural a fortement été ressenti dans les campagnes de la région. En cause principale, la demande croissante de main d'oeuvre par la révolution industrielle face à la misère paysanne. La commune d'Ongles a perdu plus de deux tiers de ses habitants jusque dans les années 70, avant de connaître une nouvelle croissance avec le regain d'intérêt pour les espaces ruraux préservés de l'urbanisation.

Crédit photo : Francesca Jeanparis - CCPFML



Gîte d'étape Les Granges (C)

Gîte d'étape, chambres et table d'hôte, hébergement de groupe en Haute Provence. Hébergement de familles. Séminaires. Groupes cyclistes.

+33 (0)6 15 22 49 87

christine.valentin2@wanadoo.fr

[Site internet](#)

Crédit photo : Christine Valentin