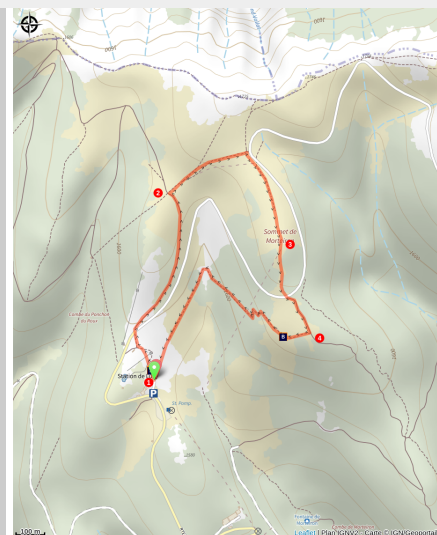


Sentier des planètes (version courte)

Saint-Etienne-les-Orgues



Sentier des Planètes (Francesca Jeanparis)

Sur les crêtes de Lure, vous serez un peu plus près des astres. Ce sentier pédagogique et ludique vous entraîne dans un voyage à l'échelle du système solaire.

Depuis la station de Lure, une montée dans un paysage ouvert vous attend, marquée par des pauses sur le thème de l'astronomie. Cette petite boucle familiale vous invite à la découverte de 7 planètes.

Informations pratiques

Pratique : Randonnée pédestre

Durée : 1 h 30

Longueur : 2.8 km

Dénivelé positif : 119 m

Difficulté : Très facile

Type : Boucle





Thèmes : Balade en famille,
Sentier de découverte

Itinéraire

Départ : Station de Lure, Saint-Etienne-les-Orgues

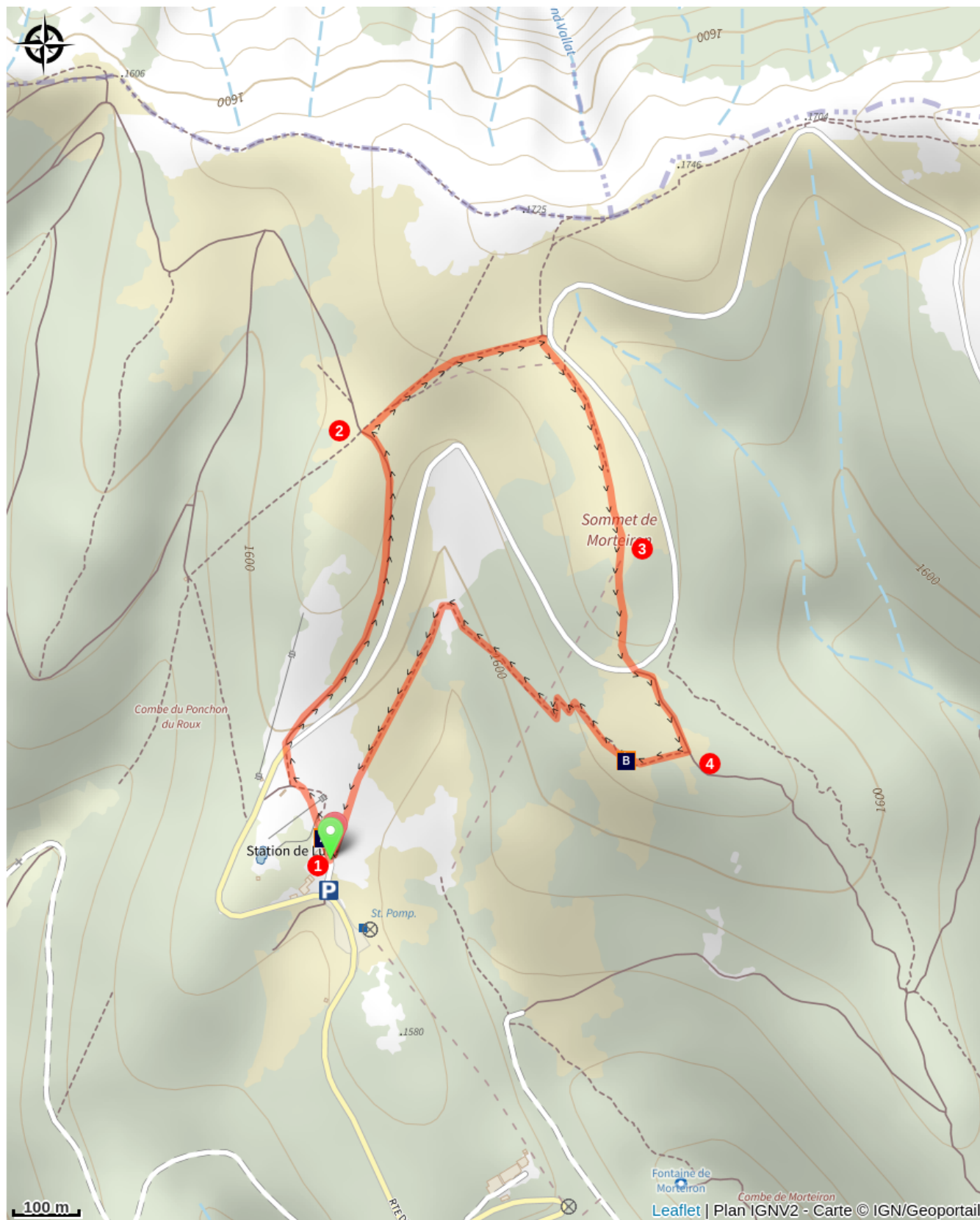
Arrivée : Station de Lure, Saint-Etienne-les-Orgues

Balisage :  GR®  PR


1.  **Station de Lure** (1 575 m) - Rejoindre le "Stade de Neige" en passant devant le bâtiment "Le Caillou" (). Le panneau se trouve sur la gauche vers les tables de pique-nique. Remonter le sentier en direction du "Ponchon du Roux", qui est ponctué de poteaux en bois contenant chacun une explication sur une planète.
2.  **Ponchon du Roux** (1 650 m) - Remonter la piste à droite en direction du "Sommet de Lure" en suivant bien les poteaux. Arrivés sur un parking en bord de route, emprunter la piste qui monte sur la droite pour atteindre un petit sommet ().
3. Descendre par le pré en face jusqu'à la route, la traverser et emprunter la piste qui part légèrement sur la gauche, en direction de la "Station de Lure".
4. Après 150 m, prendre le sentier qui descend à droite par les landes puis de la forêt, et rejoindre la station.

Itinéraire inscrit au Plan Départemental de la Randonnée des Alpes de Haute-Provence.

Sur votre chemin...



 Gîte des Crêtes de Lure (A)

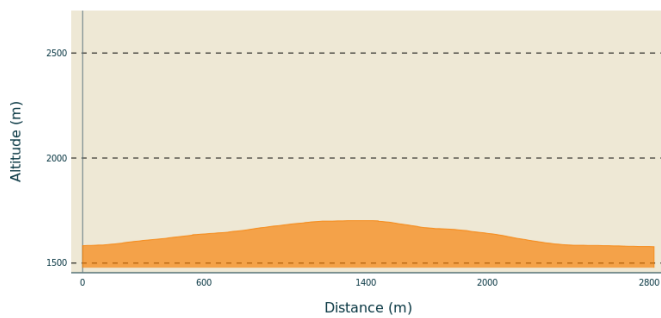
 Analyse d'un paysage de haute Provence (B)

Toutes les informations pratiques

Recommandations

Cet itinéraire traverse l'Espace Naturel Sensible du sommet de Lure.

Profil altimétrique



Altitude min 1578 m
Altitude max 1702 m

Transports

Limitons les déplacements en voiture, pensons aux transports en commun et au covoiturage. Tous les transports en commun sur zou.maregionsud.fr

Accès routier

Depuis Forcalquier (27 km), prendre la D12 en direction de Saint-Etienne-les-Orgues, puis suivre la D113 en direction de la station de Lure.

Parking conseillé

Station de Lure, Saint-Etienne-les-Orgues.

Lieux de renseignement

Agence de Développement des Alpes de Haute-Provence
8 rue Bad-Mergentheim, 04005 Digne-les-Bains Cedex
<https://www.tourisme-alpes-haute-provence.com/>

Bureau d'information touristique de Saint-Etienne-les-Orgues
Médiathèque, 04230 Saint-Etienne-les-Orgues

lure@haute-provence-tourisme.com
Tel : +33 (0)4 92 73 02 57
<http://www.haute-provence-tourisme.com/>



Sur votre chemin...




Gîte des Crêtes de Lure (A)

Situé à la station de la montagne de Lure (1600 m alt), à proximité du GR®6, le gîte des Crêtes de Lure domine le pays de Forcalquier et la vallée de la Durance. Vous serez chaleureusement accueillis par Marie-Christine Pellegrin et Daniel Bertaina qui vous recevront dans une ambiance simple et conviviale. Vous dégusterez leurs spécialités mijotées au feu de bois. C'est le lieu privilégié pour la découverte de l'environnement. Idéales pour la randonnée pédestre, pour le cyclotourisme et le VTT, les crêtes de Lure vous offriront des points de vue à 360 ° sur les Alpes, le Ventoux et les Baronnies.

<http://www.gitesdelure.fr/gite/cretes-de-lure/>

Tél : +33 (0)4 92 73 19 14

Crédit photo : DR



Analyse d'un paysage de haute Provence (B)

En plus d'une belle vue, le paysage qui s'ouvre à nous permet de comprendre le territoire. A gauche, on peut voir s'élever le massif du Verdon qui laisse place progressivement au plateau de Valensole, puis à la vallée de la Durance. En face, légèrement à droite, se dresse le massif du Luberon avec ses ondulations géologiques qui lui ont valu d'être classé à l'UNESCO comme Géoparc. Enfin, à droite au loin, s'érige le Mont Ventoux (1 910 m) qui vient clore notre paysage.

Crédit photo : Francesca Jeanparis