Vieux Montlaux

Montlaux

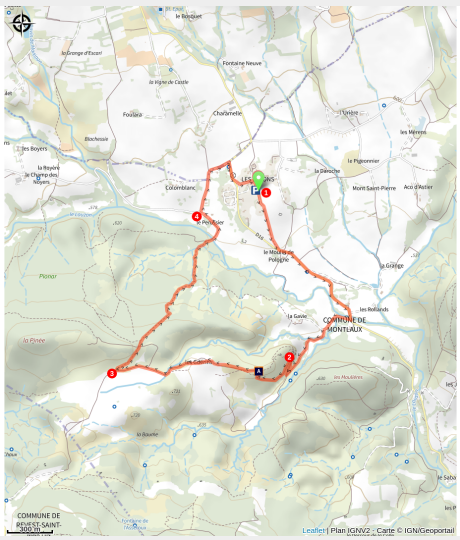

Les Guérins (Francesca Jeanparis)

Lors de cette balade entre passé et présent, c'est la rivière du Lauzon qui marque la frontière entre le Vieux Montlaux, dont vous découvrirez les ruines et la forêt envahissante, et le village actuel au coeur provençal.

Au départ du village de Montlaux, le chemin est sur fond de champs et de pâtures. Après avoir traversé le Lauzon, c'est un environnement plus sauvage et escarpé qui compose le paysage, jusqu'aux ruines du Vieux Montlaux. Le retour, plus sillonant, se fait par une descente en forêt.

Informations pratiques

Pratique : Randonnée pédestre

Durée : 2 h

Longueur : 5.7 km

Dénivelé positif : 194 m

Difficulté : Facile

Type : Boucle

Thèmes : Histoire et patrimoine, Hors des sentiers battus

Itinéraire

Départ : Salle polyvalente, Montlaux
Arrivée : Salle polyvalente, Montlaux
Balisage : GRP® PR

1. **Montlaux** (580 m) - Prendre la petite route en direction du "Vieux Montlaux" ( ). Celle-ci débouche sur un chemin de terre puis sur un sentier champêtre qui rejoint la route départementale 16. L'emprunter par la gauche et la suivre jusqu'au pont. Le traverser et prendre le chemin à droite qui monte jusqu'au "Vieux Montlaux".
2. **Vieux Montlaux** (610 m) - Continuer sur le chemin en direction de "la Baume". Après avoir contourné la ferme des Guérins, rester sur le chemin de terre qui part légèrement à droite.
3. **La Baume** (700 m) - Remonter le sentier qui part à droite direction "le Pérussier" ( ) et le suivre. Après une bonne descente forestière, le sentier traverse une petite rivière et emprunte un chemin de terre.
4. **Le Pérussier** (571 m) - Prendre la route goudronnée à droite direction "Montlaux". Après 450 m, prendre à droite, puis à gauche pour entrer dans le village et rejoindre le parking.

Itinéraire inscrit au Plan Départemental de la Randonnée des Alpes de Haute-Provence.

Sur votre chemin…

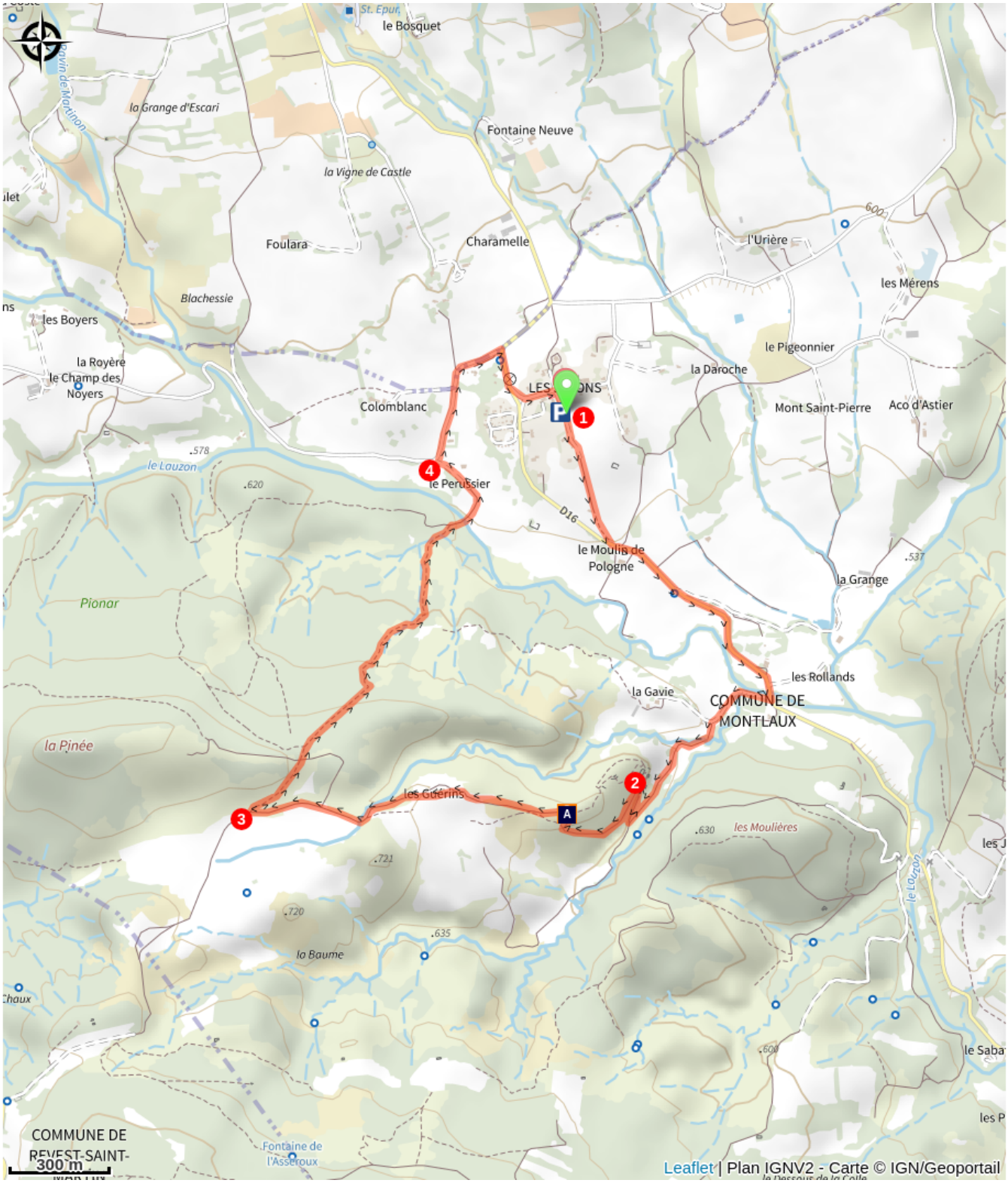

Le Vieux Montlaux (A)

Toutes les informations pratiques

Profil altimétrique

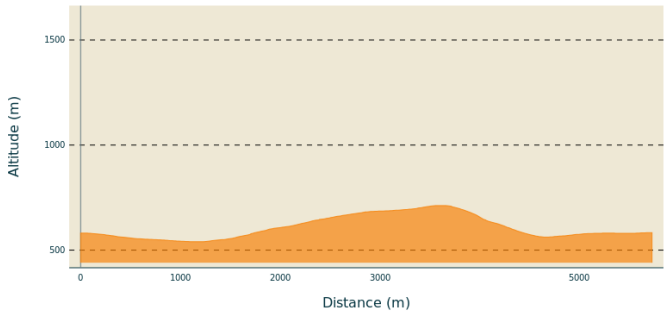

Altitude min 540 m
Altitude max 712 m

Transports

Limitons les déplacements en voiture, pensons aux transports en commun et au covoiturage. Tous les transports en commun sur zou.maregionsud.fr

Accès routier

Depuis Forcalquier (16 km), prendre la D16 jusqu'à Montlaux en passant par Sigonce. Le parking de la salle polyvalente se trouve dans la petite rue à droite juste avant l'église du village.

Parking conseillé

Parking de la salle polyvalente, Montlaux.

Lieux de renseignement

Agence de Développement des Alpes de Haute-Provence
8 rue Bad-Mergentheim, 04005 Digne-les-Bains Cedex
https://www.tourisme-alpes-haute-provence.com/

Office de tourisme Pays de Forcalquier - Montagne de Lure
13, place du Bourguet, 04300 Forcalquier

bienvenue@haute-provence-tourisme.com
Tel : +33 (0)4 92 75 10 02
http://www.haute-provence-tourisme.com

Sur votre chemin…

Le Vieux Montlaux (A)

C'est à partir du XIIIe siècle que l'ancien village fortifié de Montlaux apparaît dans les archives. Après la Révolution, la population abandonne progressivement le village au profit des terres dans la plaine, détenues jusque-là par les seigneurs et les religieux. Tombant en ruines, le site fait l'objet d'un chantier participatif pour conserver cette part d'histoire.
Crédit photo : Francesca Jeanparis