

Chemin de Bouiron

Lardiers



Lardiers (Francesca Jeanparis)

Ambiance provençale au rendez-vous : champs d'herbes aromatiques colorées entourant le village où la pierre règne, forêts de chênes sur parterre de plantes à parfum sauvages, et vues dégagées sur de vastes paysages.

Après une petite visite des rues de Lardiers, le chemin traverse de grands champs de cultures variées, notamment de lavande, avant de monter doucement pour une traversée forestière jusqu'au hameau de Bouiron, qui offre une belle vue sur la campagne de haute-Provence. Le retour se fait à nouveau par des champs.

Informations pratiques

Pratique : Randonnée pédestre

Durée : 3 h

Longueur : 8.3 km

Dénivelé positif : 195 m

Difficulté : Facile

Type : Boucle









Thèmes : Balade en famille,
Hors des sentiers battus

Itinéraire

Départ : Salle polyvalente, Lardiers

Arrivée : Salle polyvalente, Lardiers


Balisage :  GRP®  PR

1.  **Lardiers (parking)** (790 m) - Rejoindre le centre du village par la route qui descend, direction "Lardiers" (). A l'intersection, prendre à gauche et suivre la route qui sort du village, bordée par 2 champs.
2.  **Lardiers** (766 m) - Remonter la rue à gauche direction "Collet du Champon", puis, après le cimetière, suivre le chemin de terre au milieu des champs toujours tout droit, jusqu'à la forêt. Continuer en montant tout droit.
3.  **Collet du Champon** (840 m) - Partir à droite et suivre un petit sentier forestier, qui s'élargira, sur 3 km jusqu'au hameau de "Bouiron" ().
4.  **Bouiron** (662 m) - Remonter la rue à droite, direction "Combe Crue", et continuer sur le chemin de terre plus ombragé tout droit.
5.  **Combe Crue** (670 m) - Suivre le sentier forestier direction "Lardiers" et continuer toujours tout droit par des chemins de terre dans un paysage devenant plus agricole. (). Arrivé à "Lardiers", prendre le même chemin qu'à l'aller pour rejoindre le parking.

Itinéraire inscrit au Plan Départemental de la Randonnée des Alpes de Haute-Provence.

Sur votre chemin...



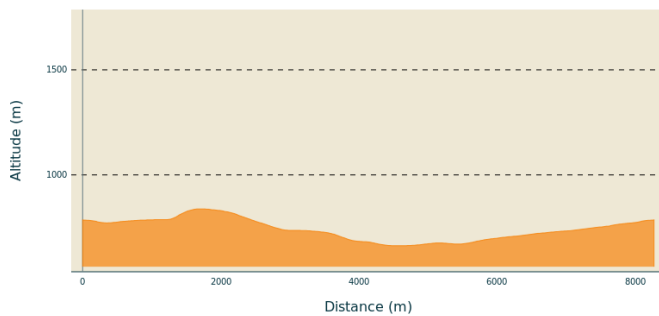
 L'agriculture biologique (A)

Toutes les informations pratiques

⚠️ Recommandations

Les lavandes sont belles, sentent bon et l'on peut être tentés d'en ramener chez soi. Merci de respecter le travail des agriculteurs : ne cueillez pas de brins et restez au bord des champs, vous pourrez en trouver à vendre sur les marchés locaux.

Profil altimétrique



Altitude min 663 m
Altitude max 838 m

Transports

Limitons les déplacements en voiture, pensons aux transports en commun et au covoiturage. Tous les transports en commun sur zou.maregionsud.fr

Accès routier

Depuis Forcalquier (18 km), prendre la D950 direction Ongles puis, au Rocher d'Ongles, bifurquer sur la D12 pour arriver jusqu'à Lardiers. Au centre du village, au niveau du bar, tourner à droite sur la montée de la Garouyère pour se garer entre la salle polyvalente et le terrain de sport.

Parking conseillé

Salle polyvalente, Lardiers.

i Lieux de renseignement

Agence de Développement des Alpes
de Haute-Provence
8 rue Bad-Mergentheim, 04005 Digne-
les-Bains Cedex
<https://www.tourisme-alpes-haute-provence.com/>



Office de tourisme Pays de Forcalquier
- Montagne de Lure
13, place du Bourguet, 04300
Forcalquier

bienvenue@haute-provence-tourisme.com
Tel : +33 (0)4 92 75 10 02
<http://www.haute-provence-tourisme.com>

Sur votre chemin...



L'agriculture biologique (A)

L'agriculture biologique s'est d'abord développée par les circuits courts et la vente de proximité, avant que cette problématique ne s'étende aux marchés commerciaux. En France, la Surface Agricole Utile engagée en bio représentait 8,5 % en 2018. Le département des Alpes de Haute-Provence se place en quatrième place au niveau national, avec 20%.

Crédit photo : Francesca Jeanparis