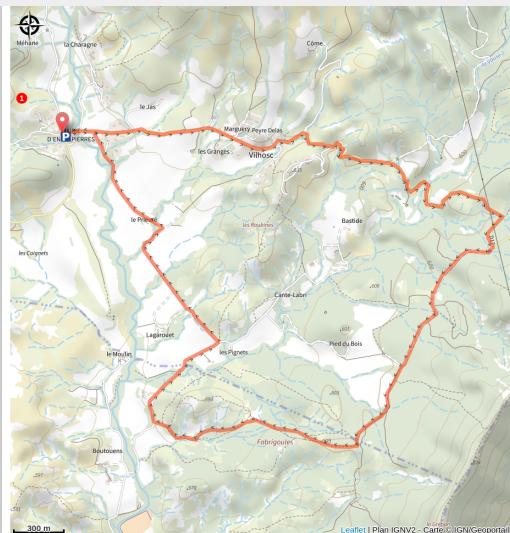


## Le Prieuré (parcours VTT n°10)

Entrepierres



(CCSB)

*Ce circuit court mais sportif amène à admirer les montagnes environnantes (Montagne de la Baume). Les marnes sont un beau terrain de jeu où la végétation tente faire face aux conditions arides. Sur la dernière portion, l'itinéraire longe de très beaux champs de lavande.*

### Informations pratiques

Pratique : Randonnée VTT

Durée : 1 h 30

Longueur : 9.3 km

Dénivelé positif : 154 m

Difficulté : Facile

Type : Boucle

Thèmes : Balade en famille,  
Curiosité géologique

# Itinéraire

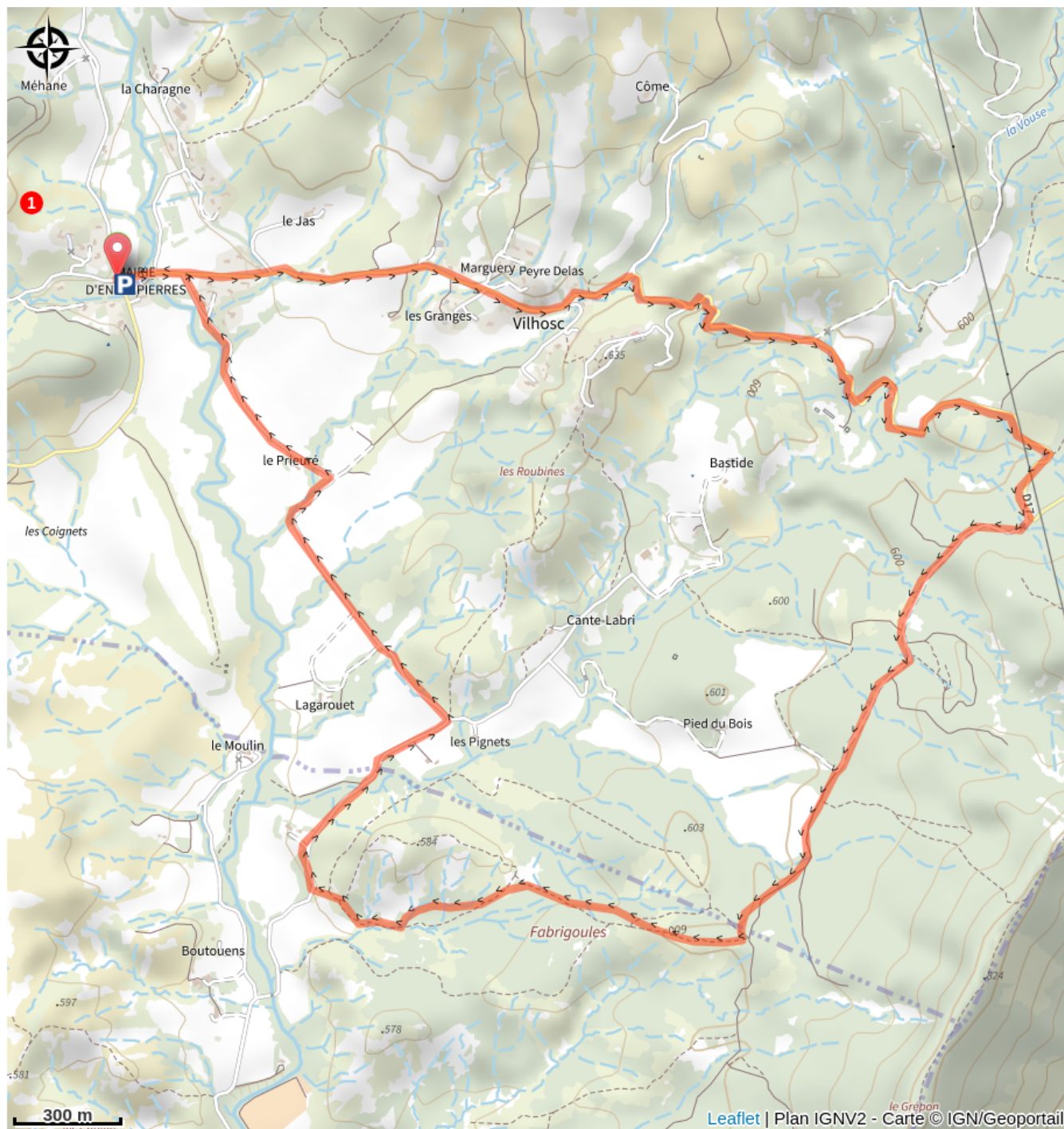
Départ : Parking de la Mairie, Entrepierres

Arrivée : Parking de la Mairie, Entrepierres

Balisage : 🚲 VTT

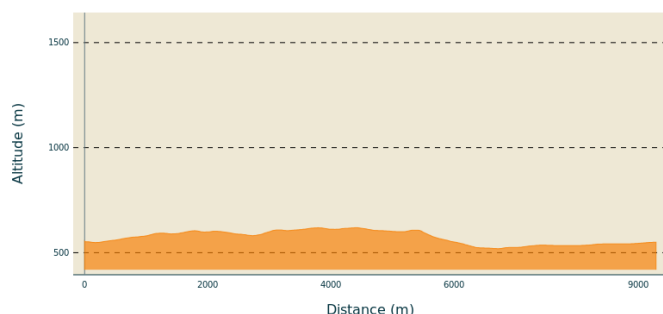
1. Franchir le petit pont et suivre la D17 en direction de Vilhosc - Pont de la Reine Jeanne. Le circuit démarre par une montée sur la route de Vilhosc, en direction du pont de la Reine Jeanne. Elle permet de s'échauffer et longe déjà quelques marnes. Poursuivre sur la sente forestière qui continue de monter légèrement. Déjà quelques points de vue s'offrent à nous en bordure de forêt. Il est temps de changer de décors, quitter la piste pour prendre le sentier, qui fait directement grimper une petite bosse, il sera peut-être nécessaire de pousser le vélo. Maintenant il faut profiter du relief des marnes qui permettent de prendre de la vitesse et de faire quelques jumps. Joli point de vue à 360°. Attention à ne pas quitter le sentier, parfois difficile à suivre. Une dernière descente permet de retrouver la route. Cette dernière longe des champs de lavandes ainsi que la crypte du Prieuré, avant de rejoindre la route du départ.

# Sur votre chemin...



# Toutes les informations pratiques

## Profil altimétrique



Altitude min 519 m  
Altitude max 619 m

## Transports

Limitons les déplacements en voiture, pensons aux transports en commun et au covoiturage. Tous les transports en commun sur [zou.maregionsud.fr](http://zou.maregionsud.fr)

## Accès routier

Depuis Sisteron (9 km), traverser la Durance et prendre la D4 en direction de Volonne puis la D217 en direction d'Entrepierres.

## Parking conseillé

Mairie d'Entrepierres

## Lieux de renseignement

Agence de Développement des Alpes de Haute-Provence  
8 rue Bad-Mergentheim, 04005 Digne-Bains Cedex  
<https://www.tourisme-alpes-haute-provence.com/>

Office de tourisme Sisteron Buëch  
1 Place de la République, 04200 Sisteron

[sisteron@sisteron-buech.fr](mailto:sisteron@sisteron-buech.fr)  
Tel : +33 (0)4 92 61 36 50  
<http://www.sisteron-buech.fr/>

