

Balade du Lavavour (parcours VTT n°8)

Turriers



(Office de Tourisme la Motte du Caire)



Cette randonnée familiale à VTT autour de Turriers fait découvrir en passant de l'ubac à l'adret, une flore extrêmement diverse, des curiosités géologiques et peut-être des rapaces et quelques espèces rares de papillons pour les plus chanceux...

Depuis Turriers, l'itinéraire descend à la fontaine d'Enchastrayes, puis longe et coupe plusieurs fois le vallon sauvage de Très Pébès. Il revient ensuite en balcon dans le versant des Couestes, sous le village.

Informations pratiques

Pratique : Randonnée VTT

Durée : 1 h 30

Longueur : 4.9 km

Dénivelé positif : 140 m

Difficulté : Facile

Type : Boucle





Thèmes : Balade en famille

Itinéraire

Départ : Salle polyvalente, Turriers

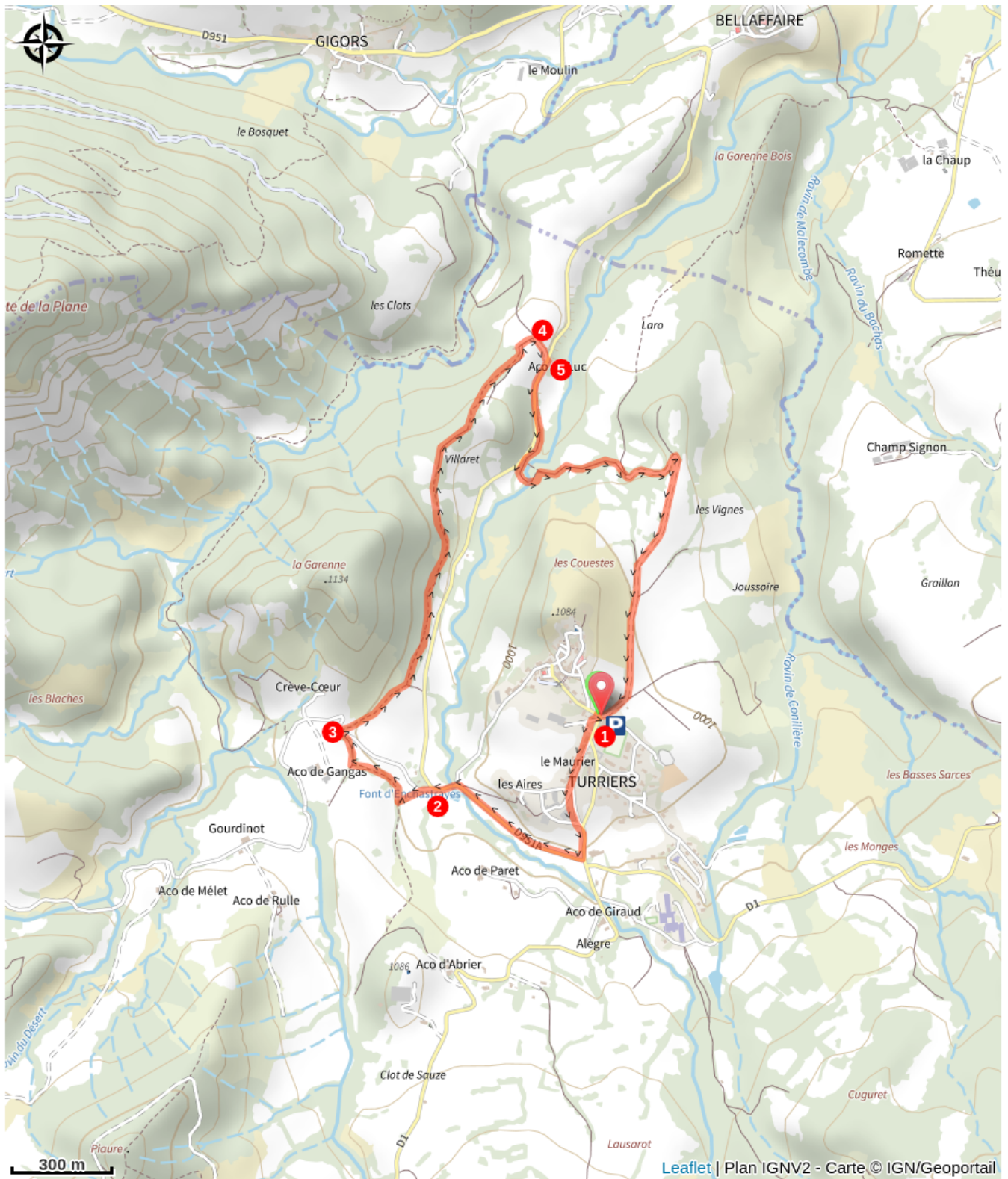
Arrivée : Salle polyvalente, Turriers

Balisage : ▶ VTT

1.  **Turriers** (1 020 m) - Prendre la route plein sud jusqu'au carrefour au niveau du restaurant "Roche Cline", balisage VTT n°8 (▶). Prendre à droite et descendre en direction de la vallée de la Durance. Juste après le pont, prendre à gauche.
2.  **Les Robines** (977 m) - A la fontaine d'Enchastrayes (🏠), prendre le sentier en sous-bois atteindre une fourche au niveau d'un oratoire. Prendre à droite et descendre jusqu'à la route.
3.  **Chemin de Forest-Loin** (1 000 m) - La traverser et prendre le chemin en face. Le suivre jusqu'à trouver une piste à gauche. Après un collet, un sentier lui succède pour atteindre un carrefour.
4.  **Les Clots** (860 m) - Tourner à droite et rejoindre la route D 951A.
5. Suivre la route à droite sur 100m, puis prendre la piste à gauche, franchir un gué et monter jusqu'au point de départ.

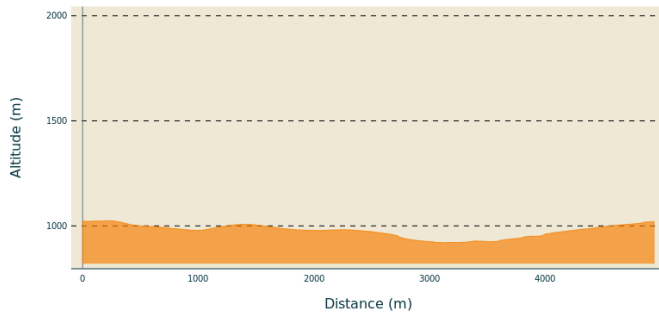
Itinéraire inscrit au Plan Départemental de la Randonnée des Alpes de Haute-Provence.

Sur votre chemin...



Toutes les informations pratiques

Profil altimétrique



Altitude min 920 m
Altitude max 1024 m

Transports

Limitons les déplacements en voiture, pensons aux transports en commun et au covoiturage. Tous les transports en commun sur zou.maregionsud.fr

Accès routier

Depuis Sisteron (39 km), traverser la Durance et rejoindre la Baume. Suivre la D951 puis la D951a en direction de la Motte du Caire et Turriers.

Parking conseillé

Salle polyvalente, Turriers.

Lieux de renseignement

Agence de Développement des Alpes de Haute-Provence
8 rue Bad-Mergentheim, 04005 Digne-les-Bains Cedex
<https://www.tourisme-alpes-haute-provence.com/>

Office de tourisme Sisteron Buëch
1 Place de la République, 04200 Sisteron

sisteron@sisteron-buech.fr
Tel : +33 (0)4 92 61 36 50
<http://www.sisteron-buech.fr/>

