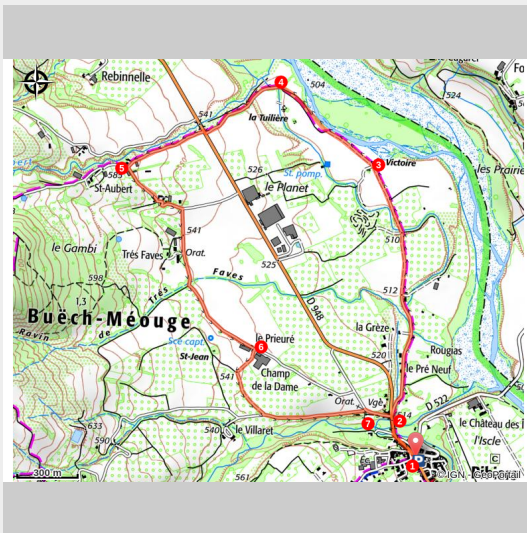


## Les Vergers (parcours VTT n°2)



(CCSB)

*Circuit VTT très facile alternant petites routes et pistes roulantes dans les vergers. Une montée de 50 m de dénivelé sur la route constitue la principale difficulté.*

Depuis Ribiers, cette petite boucle chemine dans les vergers, le long du Buech puis traverse les hameaux de Saint aubert, Très Faves et le Champ de la Dame.

## Informations pratiques

---

Pratique : Randonnée VTT

---

Durée : 1 h

---

Longueur : 5.8 km

---

Dénivelé positif : 86 m

---

Difficulté : Très facile

---

Type : Boucle

---

Thèmes : Balade en famille

## Itinéraire

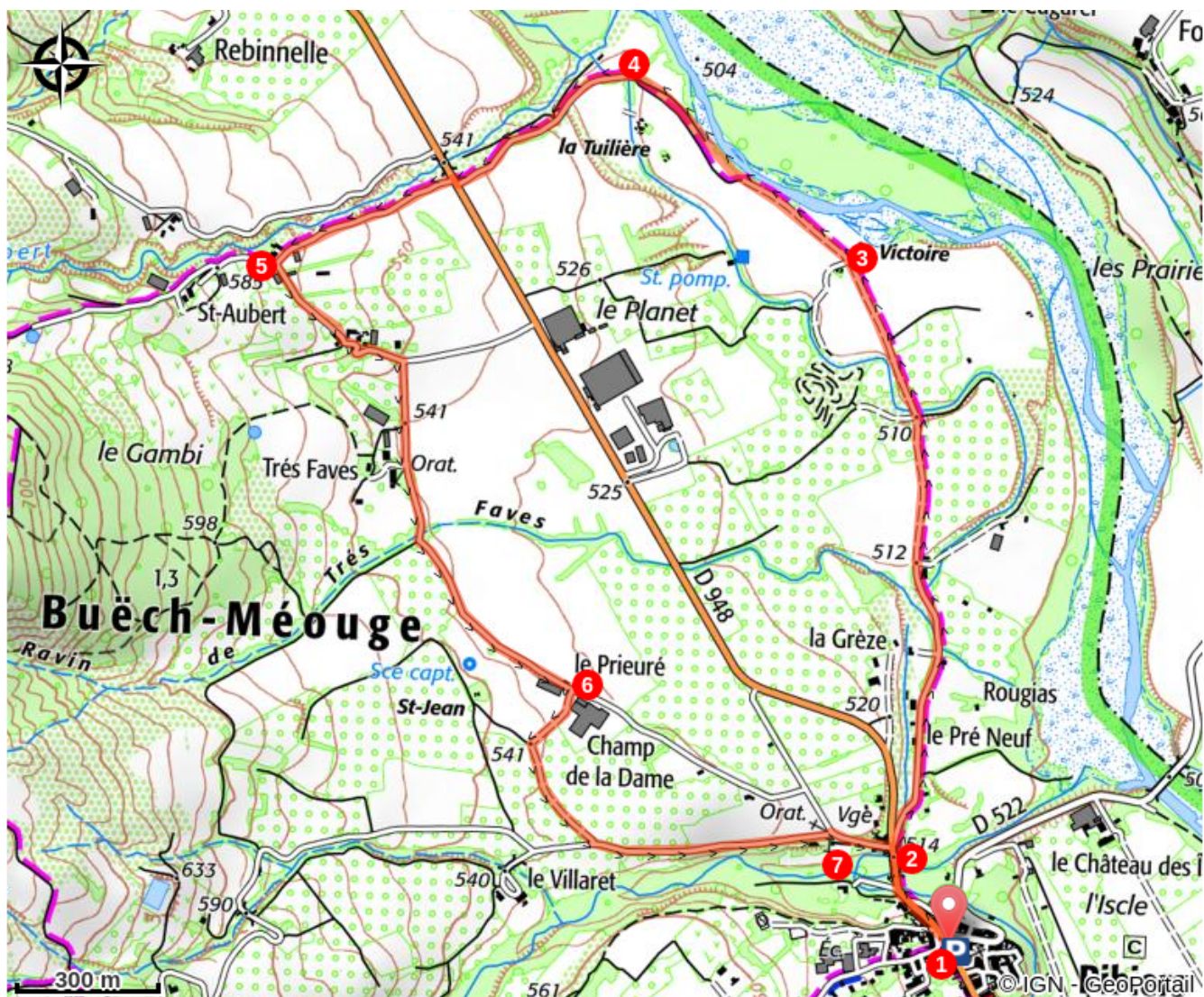
Départ : Place du village, Ribiers

Arrivée : Place du village, Ribiers

Balisage : 🚲 VTT 📍 VTT Itinérance

1. De la place de la Fontaine, prendre la direction de Laragne en suivant le balisage VTT n°2 (🚲).
2. Tourner à droite après le pont en direction de l'aéromodélisme et de La Tulière. Au carrefour des 4 chemins, se diriger tout droit sur la piste principale.
3. 500 mètres plus loin, poursuivre tout droit. Possibilité de faire un petit crochet à gauche pour admirer les passionnés de modélisme.
4. La piste vire à gauche sur le bitume, puis suivre à droite un chemin en parallèle de la petite route. Prudence lors de la traversée de la route en direction de St Aubert. Retrouver ensuite le balisage des chemins du Soleil (📍).
5. Au calvaire dans le hameau, prendre la route à gauche. Attention aux deux virages serrés sur le bitume. Poursuivre à droite jusqu'au Prieuré.
6. Prendre alors la piste à droite au niveau des hangars, puis aller à nouveau à gauche. Tourner à gauche sur la route.
7. Entre la chapelle et le Calvaire, prendre à droite pour rejoindre le point de départ.

# Sur votre chemin...

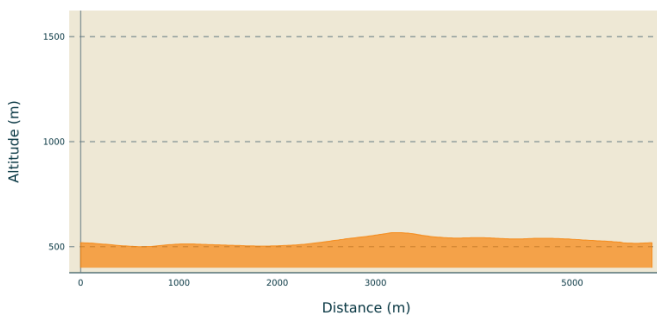


# Toutes les informations pratiques

## **Recommandations**

Prudence aux virages serrés sur la petite route en descente.

## **Profil altimétrique**



Altitude min 500 m  
Altitude max 567 m

## **Transports**

Limitons les déplacements en voiture, pensons aux transports en commun et au covoiturage. Tous les transports en commun sur [zou.maregionsud.fr](http://zou.maregionsud.fr)

## **Accès routier**

Depuis Sisteron (9 km), suivre la D948 jusqu'à Ribiers.

## **Parking conseillé**

Place du village, Ribiers.

## **Lieux de renseignement**

Agence de Développement des Alpes de Haute-Provence  
8 rue Bad-Mergentheim, 04005 Digne-les-Bains Cedex  
<https://www.tourisme-alpes-haute-provence.com/>

Office de tourisme Sisteron Buëch  
1 Place de la République, 04200 Sisteron

sisteron@sisteron-buech.fr  
Tel : +33 (0)4 92 61 36 50  
<http://www.sisteron-buech.fr/>

