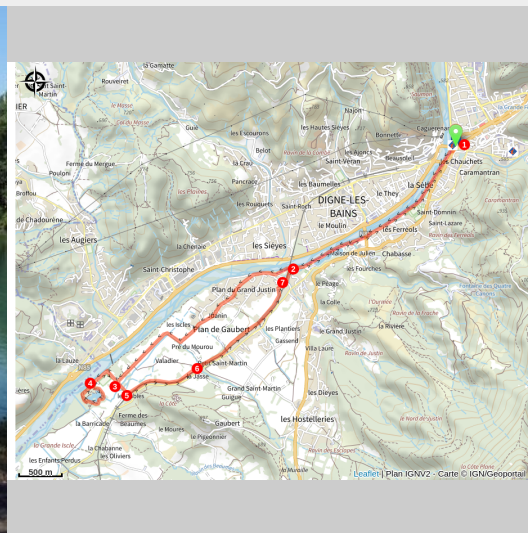


Lac de Gaubert (parcours VTT n°11)

Digne-les-Bains



(OT Digne les Bains)

Ce parcours VTT vous fera découvrir en famille les Lacs de Digne les Bains, les berges de la Bléone ainsi qu'une partie du tracé de la voie de chemin de fer.

Au départ du centre ville, cet itinéraire longe la rivière sur une piste cyclable goudronnée droite et plate. Après le plan d'eau de baignade, une petite route goudronnée permet de rejoindre le lac de pêche de Gaubert. Le retour s'effectue le long de la voie de chemin de fer, sur piste puis sur route jusqu'au pont de chemin de fer qui enjambe la Bléone.

Informations pratiques

Pratique : Randonnée VTT

Durée : 1 h 30

Longueur : 12.6 km

Dénivelé positif : 56 m

Difficulté : Très facile

Type : Aller-retour

Thèmes : Balade en famille

Itinéraire

Départ : Parking de l'Office du Tourisme, Digne les Bains

Arrivée : Parking de l'Office du Tourisme, Digne les Bains

Balisage : 🚲 VTT

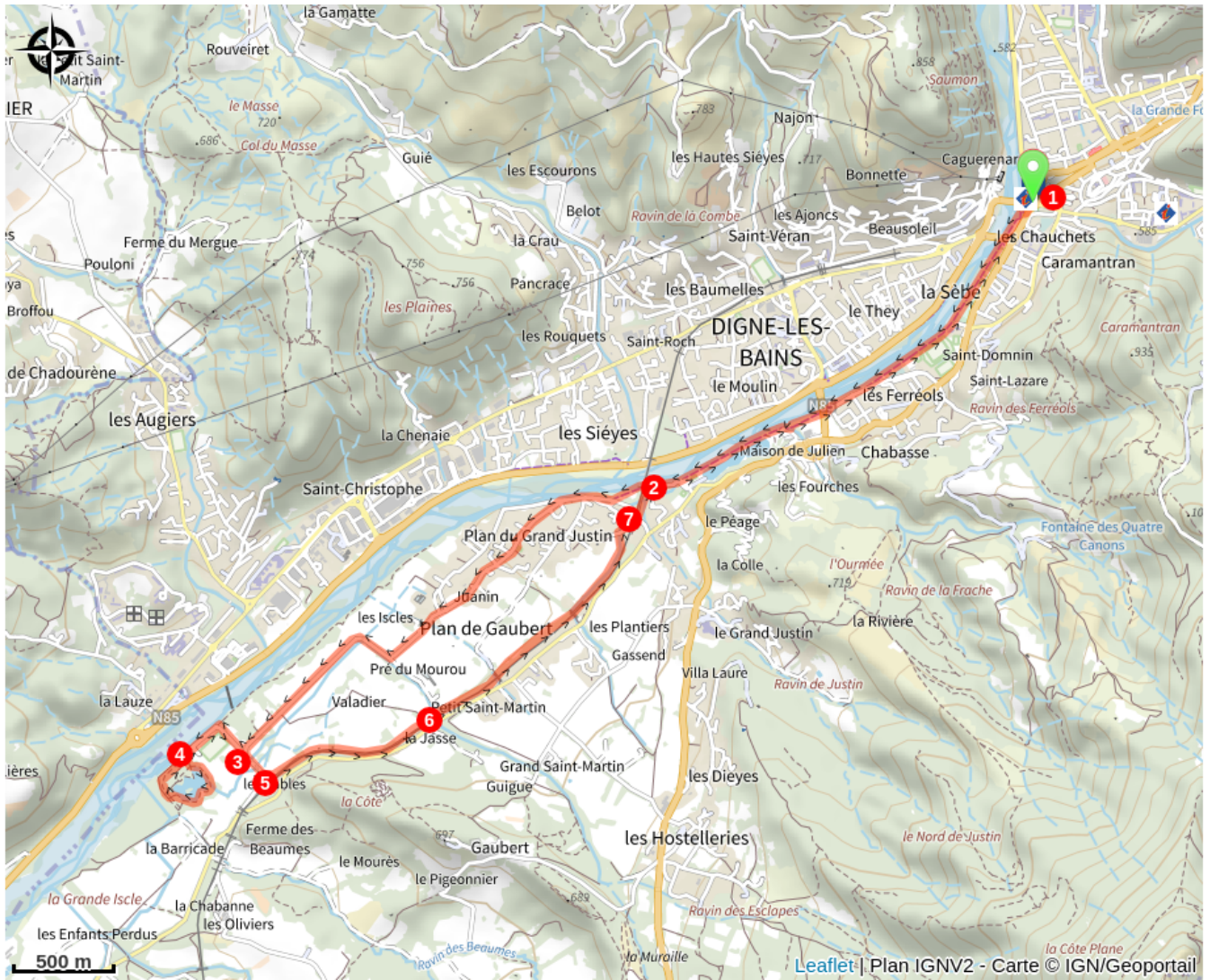
1. 🚲 **Office de Tourisme** (590 m) - Passer derrière le bâtiment en contrebas et emprunter la passerelle qui enjambe la rivière des Eaux Chaudes en suivant le balisage VTT n°11 (🚲). Suivre la digue le long de la Bléone. Passer deux tunnels et atteindre le plan d'eau. Le dépasser et atteindre le pont de chemin de fer.
2. 🚲 Passer dessous et suivre ensuite la route goudronnée pour traverser le quartier suivant (balisage 🚲 n°11). Après une longue ligne droite, rejoindre un carrefour.
3. Prendre à droite en direction du stade de rugby et du lac de pêche de Gaubert.
4. Atteindre le lac et en faire dans le sens horaire. revenir au point **2**. Au croisement aller tout droit, passer un petit pont, et après une courte ligne droite rejoindre un carrefour.
5. Prendre la piste qui part sur la gauche et longer la voie ferrée.
6. Au passage à niveau, traverser la voie, rouler 50m puis retraverser la voie et prendre le sentier toujours dans la même direction sur 2 km.
7. Prendre le passage à niveau, prendre la piste à droite qui longe la voie ferrée et revient au point 2. Aller à droite et revenir au point de départ par l'itinéraire emprunté à l'aller.

Ce circuit fait partie du "Domaine VTT Provence Alpes".

Itinéraire inscrit au Plan Départemental de la Randonnée des Alpes de Haute-Provence.

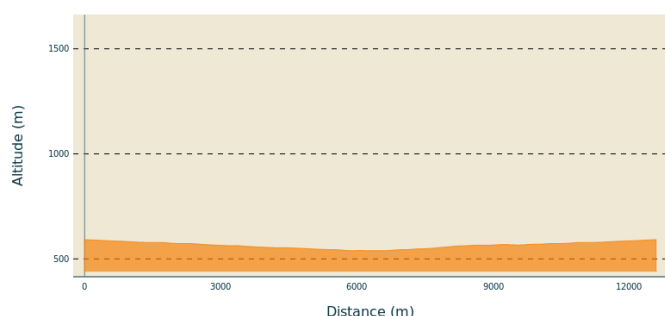
🏠 : Station service vélo (lavage, gonflage, fontaine à eau) derrière l'office de tourisme de Digne-les-Bains (gare routière).

Sur votre chemin...



Toutes les informations pratiques

Profil altimétrique



Altitude min 539 m
Altitude max 592 m

Transports

Limitons les déplacements en voiture, pensons aux transports en commun et au covoiturage. Tous les transports en commun sur zou.maregionsud.fr

Lieux de renseignement

Agence de Développement des Alpes de Haute-Provence
8 rue Bad-Mergentheim, 04005 Digne-les-Bains Cedex
<https://www.tourisme-alpes-haute-provence.com/>



Office de tourisme Provence Alpes Digne-les-Bains
Place du Tampinet, 04000 Digne-les-Bains
Tel : +33 (0)4 92 36 62 62
<https://www.dignelesbains-tourisme.com/>