Pic du Puy - le Vieil Aiglun

Aiglun

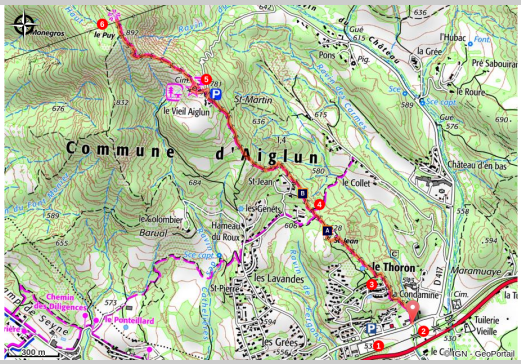

Eglise Sainte Madeleine (DB - CD04)

Cette randonnée vous fera accéder au village abandonné du Vieil Aiglun, tout en découvrant la végétation locale ainsi que son patrimoine et ainsi atteindre le point culminant de la commune.

Ce sentier agréable monte de manière assez constante jusqu'au sommet avec quelques passages un peu raides mais courts, offrant un circuit plutôt ombragé jusqu'au vieux village. Le sentier est agrémenté de pupitres d'interpétations sur le thème de la flore locale et sur la géologie avec également deux lieux bâtis à découvrir en chemin.

Informations pratiques

Pratique : Randonnée pédestre

Durée : 2 h

Longueur : 6.1 km

Dénivelé positif : 370 m

Difficulté : Facile

Type : Aller-retour

Thèmes : Balade en famille, Curiosité géologique, Histoire et patrimoine

Itinéraire

Départ : Mairie du village, Aiglun
Arrivée : Mairie du village, Aiglun
Balisage : PR

1. Deouis le parking de la mairie, prendre à pied sur trottoir le long de la route qui repart vers Digne les Bains ( ).
2. Suivre la piste qui part à gauche après le virage, au niveau du point d'apport volontaire, et 30m après prendre le sentier à gauche de la piste qui évite les maisons.
3. Après avoir longé le lotissement en contrebas, continuer sur la piste qui remonte à gauche et tourner à droite sur le sentier qui remonte à flanc de vallon, passe à proximité d'une chapelle et redescend ensuite.
4. Lorsque le sentier recommence à monter, aller tout droit et ignorer les sentiers à gauche et droite. Alterner passages raides et à plat, pour retouver une piste qui menera jusqu'au vieux village.
5. Après avoir contourné l'Eglise restaurée ( ), suivre le sentier qui traverse le petit pré et part tout droit à l'aplomb du sommet. Monter sur la piste en galets jusqu'au point culminant du Puy.
6. Un sentier permet de longer le sommet pour le point de vue. Prendre le chemin inverse pour revenir au point de départ.

Itinéraire inscrit au Plan Départemental de la Randonnée des Alpes de Haute-Provence.

Sur votre chemin…

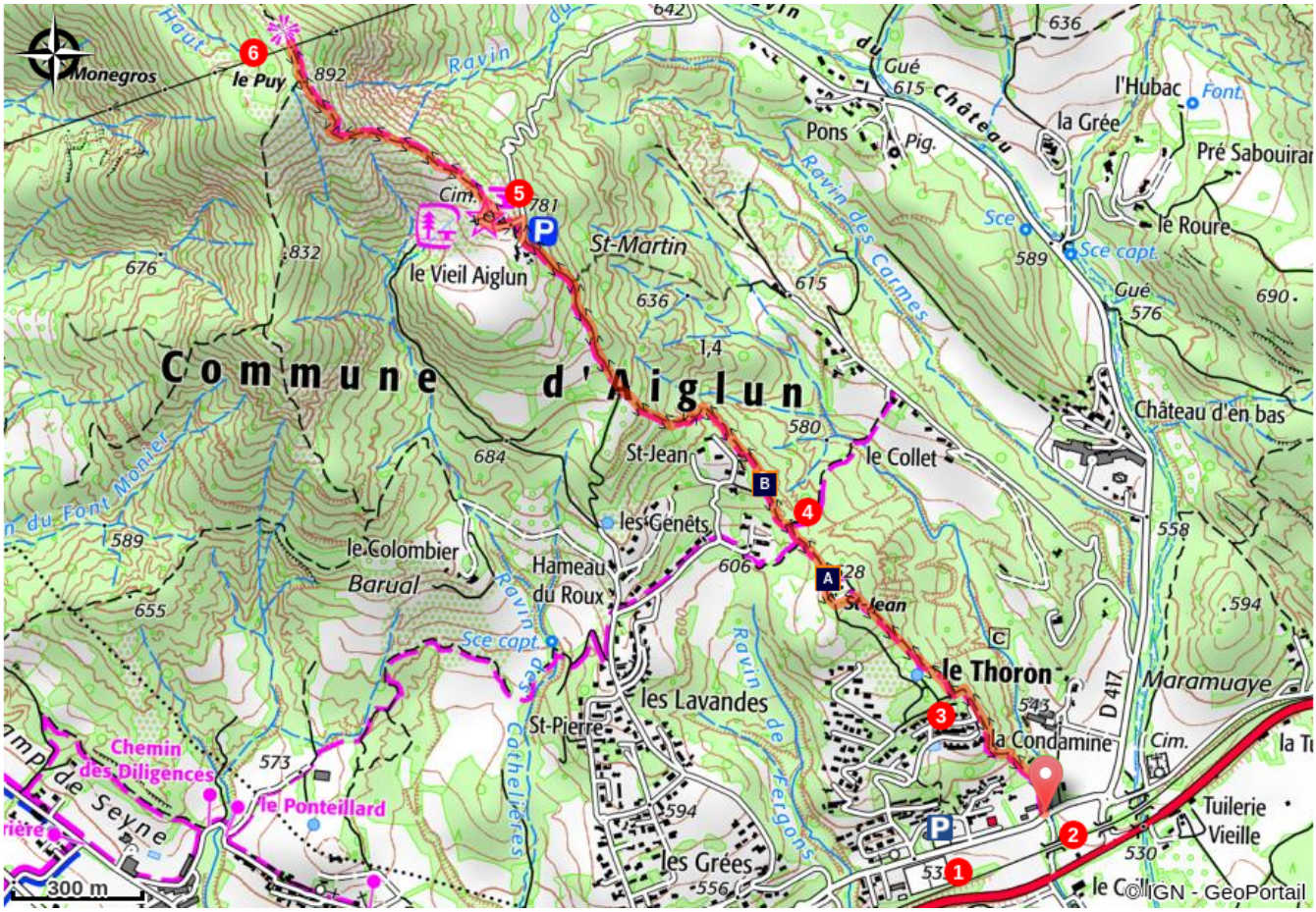

Chapelle Saint-Jean (A)

Exposition de feuilles fossilisées (B)

Toutes les informations pratiques

Profil altimétrique

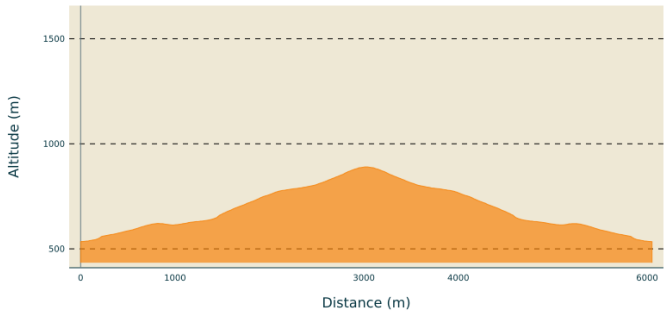

Altitude min 534 m
Altitude max 890 m

Transports

Limitons les déplacements en voiture, pensons aux transports en commun et au covoiturage. Tous les transports en commun sur zou.maregionsud.fr

Accès routier

Depuis Digne-les-Bains (9 km), suivre la RN85 en direction de Marseille.

Parking conseillé

Mairie du village, Aiglun.

Lieux de renseignement

Agence de Développement des Alpes de Haute-Provence
8 rue Bad-Mergentheim, 04005 Digne-les-Bains Cedex
https://www.tourisme-alpes-haute-provence.com/

Office de tourisme Provence Alpes Digne-les-Bains
Place du Tampinet, 04000 Digne-les-Bains
Tel : +33 (0)4 92 36 62 62
https://www.dignelesbains-tourisme.com/

Sur votre chemin...

Chapelle Saint-Jean (A)

Eglise de la fin du XIème siècle, construite sur un site important servant de nécropole pour les communautés voisines. Ce site perd toute son importance à partir du moment où le cimetière officiel devient celui du Vieil Aiglun plus haut. Ce lieu devient un lieu de procession jusqu'à la fin du XIXème siecle puis tombe peu à peu dans l'oubli.
Crédit photo : DB - CD04

Exposition de feuilles fossilisées (B)

Il y a près de 15 millions d'années, la mer se retire et la végétation s'installe progressivement sur ce territoire. A l'automne, des feuilles tombées sur le sable aujourd'hui devenu grés sont restées prisonnières et ont marqué la roche actuelle de leur empreinte fossilisée. Quelques feuilles ont été retrouvées et sont présentées dans une exposition.
Crédit photo : CD 04