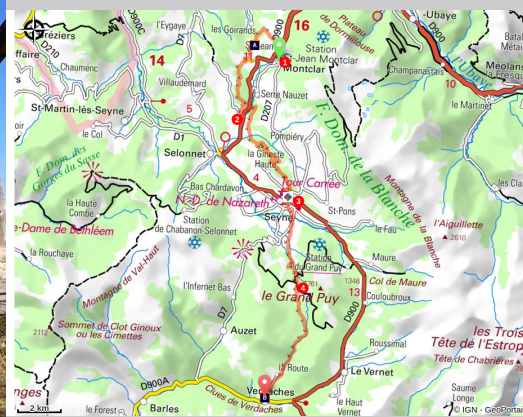


## L'Alpes-Provence - Etape 4 : Montclar - Verdaches

Montclar



Chapelle de La Salette (AD04)



*La traversée de la vallée de la Blanche alterne sentiers techniques, découverte du lac de Saint Léger, des petits hameaux du Pays de Seyne et de la forêt de Charcherie. Puis un agréable sentier ludique qui descend en fond de vallon rejoint quelques kilomètres plus loin le village de Verdaches.*

Depuis Montclar, atteindre le lac de Saint Léger puis le hameau de Risolet par une succession de chemins et de sentiers. Puis vient la partie la plus technique de l'itinéraire dans la descente après la chapelle de la Salette. Une petite piste vous emmène ensuite à proximité du Château de Montclar puis sur une crête. Traverser Seyne puis la Blanche pour monter par une piste jusqu'à Charcherie. Une longue descente le long du Mardaric permet de rejoindre Verdaches.

### Informations pratiques

Pratique : Randonnée VTT

Durée : 3 h 15

Longueur : 28.8 km

Dénivelé positif : 738 m

Difficulté : Moyen

Type : Itinérance

# Itinéraire

Départ : Montclar

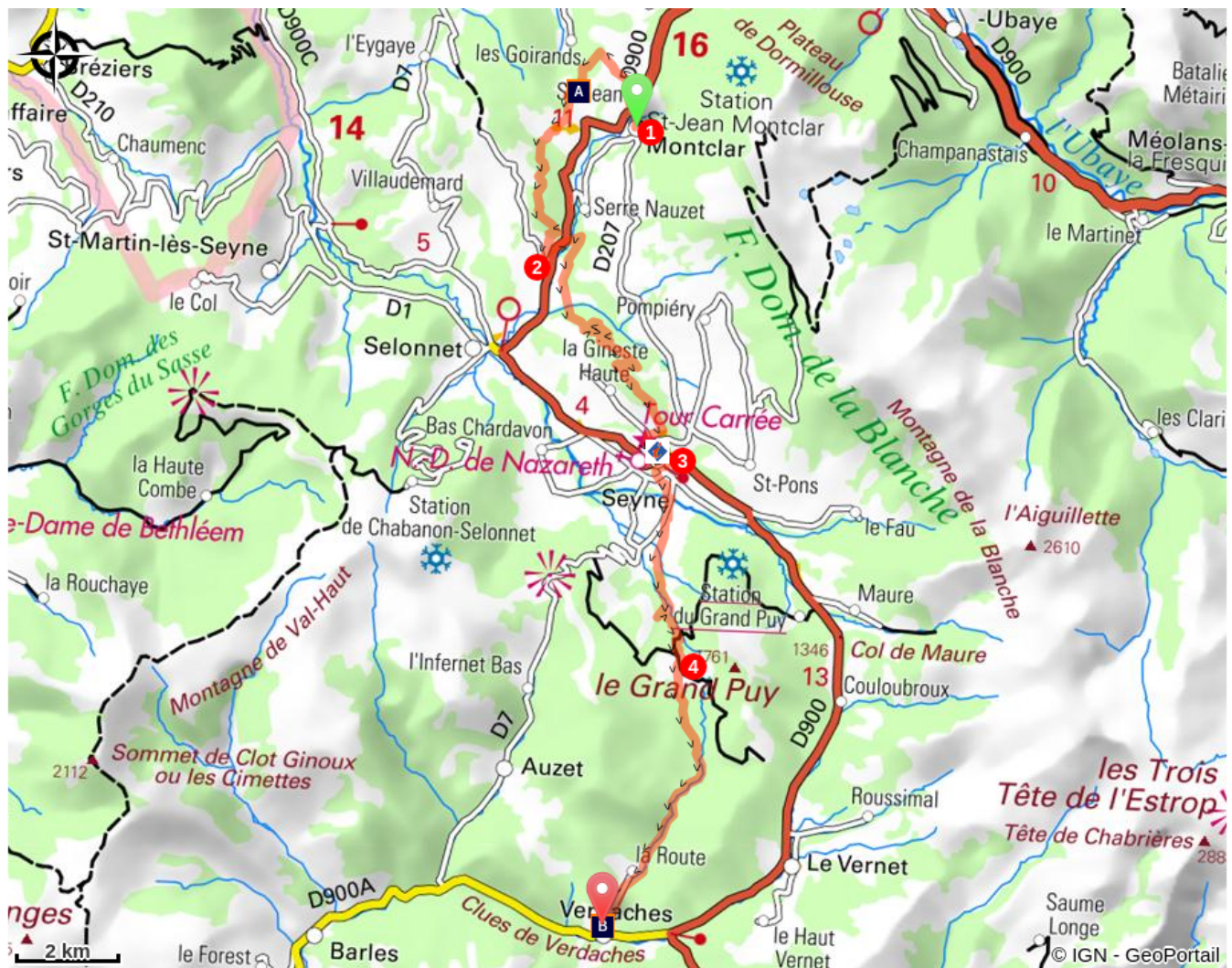
Arrivée : Verdaches

Balisage : ▶ VTT Itinérance

1. 🚩 **Saint Jean Montclar** (1 330 m) - Rejoindre le col Saint Jean (▶). Traverser la départementale puis prendre la première à droite. Rejoindre une piste et tourner à gauche. Après le lac de Saint Léger, prendre à droite, traverser Risolet et suivre une piste puis un sentier qui passe par la chapelle de La Salette puis descend jusqu'à les Nobles (*descente technique, prudence !*).
2. Descendre à gauche, traverser la départementale et tourner à droite au carrefour suivant. Traverser ainsi le hameau des Chapeliers, le ravin des Clappes et grimper jusqu'au sommet de La Pare. Descendre jusqu'à Seyne.
3. 🚩 **Seyne** (1 200 m) - Descendre dans Seyne jusqu'au Gymnase. Suivre la route du col du Fanget puis immédiatement après le pont sur la Blanche, suivre la piste à gauche et monter jusqu'à Charcherie. Poursuivre jusqu'au col.
4. 🚩 **Le Grand Champ** (1 420 m) - Prendre le sentier à droite. Il traverse d'abord des pâturages puis se prolonge en forêt en suivant du ravin de Pra Garnier. Rejoindre une piste, la suivre le long du Mardaric jusqu'à Verdaches.

*Itinéraire inscrit au Plan Départemental de la Randonnée des Alpes de Haute-Provence.*

# Sur votre chemin...

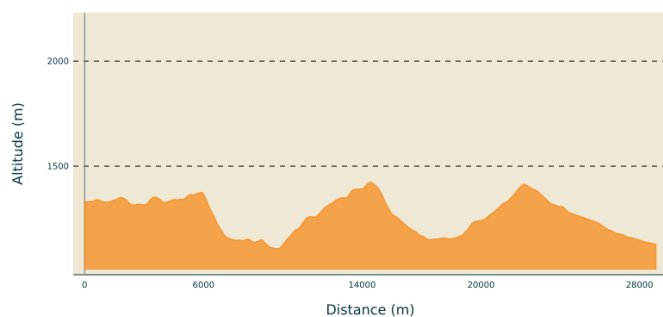


 Lac de Saint-Léger (A)

 Gîte de Flagustelle (B)

# Toutes les informations pratiques

## Profil altimétrique



Altitude min 1107 m  
Altitude max 1423 m

## **i** Lieux de renseignement

Agence de Développement des Alpes  
de Haute-Provence  
8 rue Bad-Mergentheim, 04005 Digne-  
les-Bains Cedex  
<https://www.tourisme-alpes-haute-provence.com/>



Office de tourisme Blanche - Serre-  
Ponçon  
Maison de Pays, 04140 Seyne-les-  
Alpes  
[info@blancheserreponcon-tourisme.com](mailto:info@blancheserreponcon-tourisme.com)  
Tel : +33 (0)4 92 35 11 00  
<https://www.blancheserreponcon-tourisme.com/>

# Sur votre chemin...

---



## Lac de Saint-Léger (A)

Le lac-tourbière de Saint-Léger est classée en zone spéciale de conservation au titre du réseau Natura 2 000. La richesse écologique du site est inestimable tant pour la flore que la faune. On peut y trouver le Sabots de Vénus, orchidée protégée, ainsi que d'autres espèces végétales moins connues comme le Choin Ferrugineux. Un mollusque rarissime, le Vertigo Angustior y a également élu domicile.

Crédit photo : SA - CD Alpes de Haute-Provence

---



## Gîte de Flagustelle (B)

Pour une étape ou pour un séjour au cœur du village de Verdaches, le gîte de Flagustelle vous accueille toute l'année dans l'ancienne école aménagée par la commune dans un souci de confort et de respect du patrimoine.

- salle à manger
- terrasse ensoleillée
- local à ski, séchoir
- 2 dortoirs 4 couchages, 1 dortoir 8 couchages
- 1 chambre double
- salles de bains privatives, draps fournis (à partir de 2 nuits)

Tél : +33 (0)6 62 16 19 47

<https://www.gite-flagustelle.com/>

Crédit photo : SA - CD Alpes de Haute-Provence