Plaine de Millarettes (parcours VTT N°1)

Riez

Plateau de Valensole (T.Vergoz)

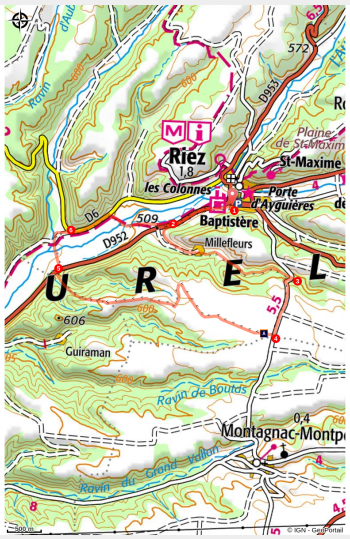

Cette boucle familliale vous fera découvrir le plateau au dessus de Riez, parsemé de champs de lavandins et de truffières. Une descente raide vous ramenera ensuite au fond de la vallée du Colostre puis vers le village sur une fin de parcours plate et facile.

Au départ du village de Riez, vous suivrez un temps la RD 952, pour ensuite emprunter une piste en montée douce. La fin de la montée, plus prononcée, se fera sur une petite route. La traversée de la plaine de Millarettes, à plat sur 5,5 km, se prolonge par une descente assez raide. Le retour vers le village emprunte un passage à gué puis une passerelle, pour ensuite ramener vers la RD 952 et le parking de départ.

Informations pratiques

Pratique : Randonnée VTT

Durée : 1 h 30

Longueur : 12.6 km

Dénivelé positif : 211 m

Difficulté : Facile

Type : Boucle

Thèmes : Balade en famille

Itinéraire

Départ : Parking du Collège, Riez
Arrivée : Parking du Collège, Riez
Balisage : VTT

1. Prendre le rond point et suivre par la route la direction "Allemagne en Provence", sur 1 km ( ).
2. Au niveau du panneau d'entrée de village "Riez", traverser la route, prendre la piste qui part sur la gauche et suivre cette dernière sur 2,5 km en tournant sur la piste de gauche après 600 m à une patte d'oie. Atteindre une route.
3. Aller à droite et gravir la montée jusqu'au plateau.
4. Quitter la route pour prendre la piste qui part sur la droite et longer des champs de lavandins et des truffières. Le terrain est plat, suivre le balisage pour ensuite descendre sur une piste très pentue sur 1 km. Atteindre la RD 952.
5. Traverser la route, franchir un passage à gué parfois délicat et rejoindre à nouveau une route.
6. La suivre sur 600 m puis prendre la piste qui descend à droite vers le centre équestre. Continuer tout droit sans entrer dans la propriété. Franchir la passerelle en bois et revenir par la piste jusqu'au point 2. Suivre la route jusqu'au point de départ.

Itinéraire inscrit au Plan Départemental de la Randonnée des Alpes de Haute-Provence.

Sur votre chemin…

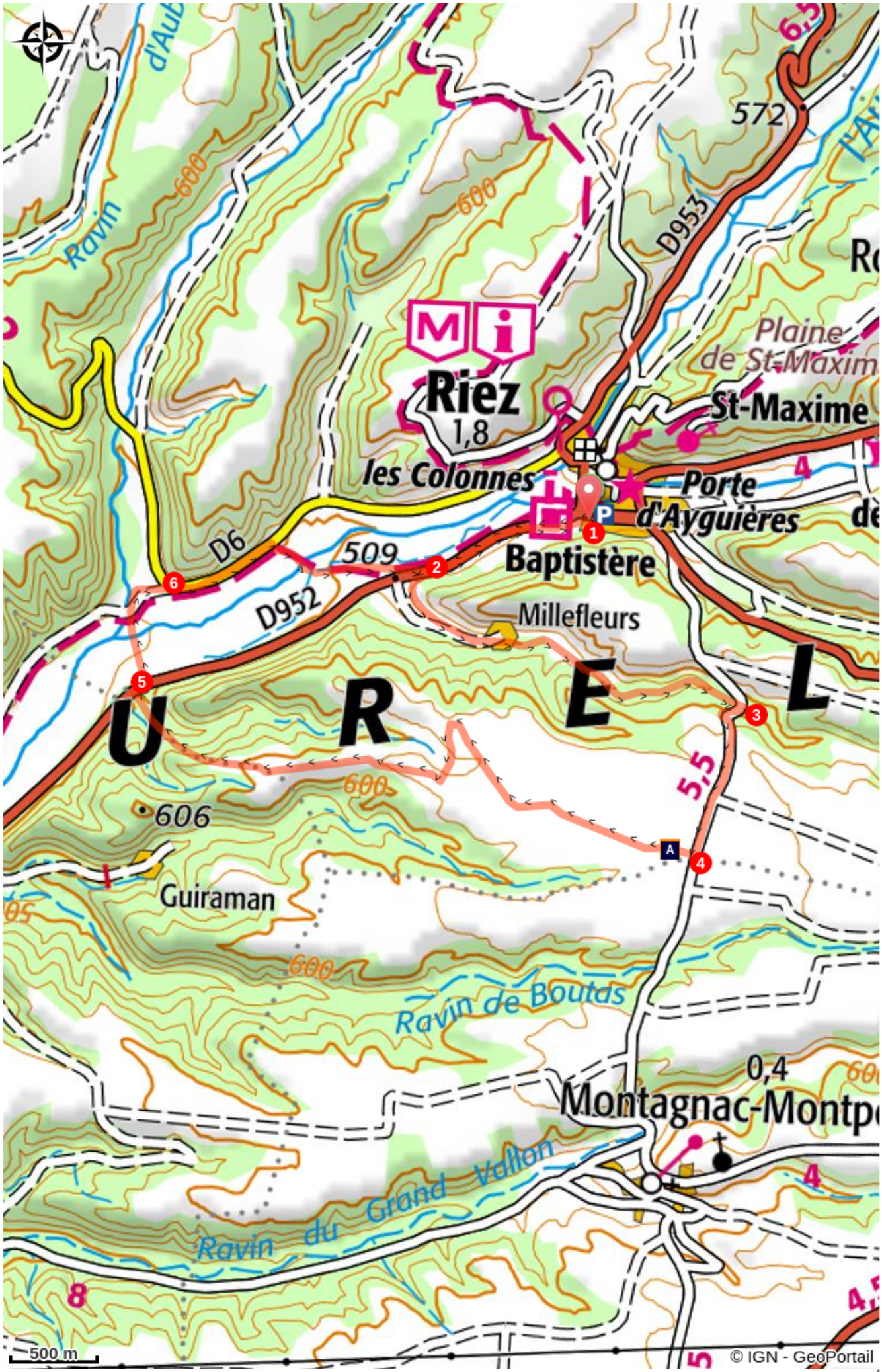
572
D953
Ravin
600
Riez
1,8
les Colonnes
Plaine de St-Maxim
St-Maxime
Porte d'Ayguières
Baptistère
509
D6
D952
Millefleurs
U R E L
606
Guiraman
5,5
Ravin de Boutas
0,4
Montagnac-Montp
Ravin du Grand Vallon
500 m
© IGN - GeoPortail

Toutes les informations pratiques

Recommandations

Le début et la fin de cette boucle se font en bord de route départementale.
Le passage à gué peut être difficile à franchir en cas de fortes pluies.

Profil altimétrique

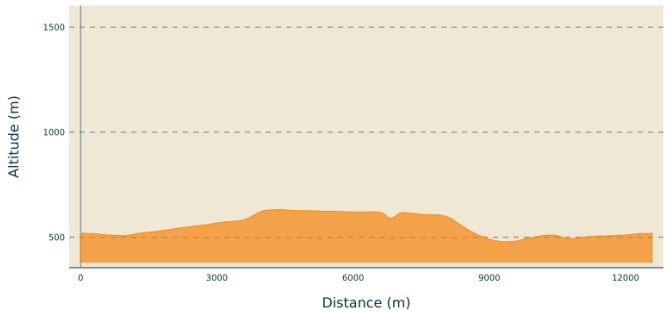

Altitude min 479 m
Altitude max 632 m

Transports

Limitons les déplacements en voiture, pensons aux transports en commun et au covoiturage. Tous les transports en commun sur zou.maregionsud.fr

Accès routier

Depuis Digne-les-Bains (40 km), sortir de Digne en direction de Nice par la N85 jusqu'à l'embranchement de Mézel. Prendre à droite la D907 puis la D953 jusqu'à Riez.

Parking conseillé

Parking du collège, Riez.

Lieux de renseignement

Agence de Développement des Alpes de Haute-Provence
8 rue Bad-Mergentheim, 04005 Digne-les-Bains Cedex
https://www.tourisme-alpes-haute-provence.com/

Office de tourisme de Gréoux les Bains
7 Place de l'Hôtel de Ville, 04800 Gréoux-les-Bains

contact@tourisme-greouxlesbains.fr
Tel : +33 (0)4 92 78 01 08
http://www.greoux-les-bains.com/

Sur votre chemin…

☘️ La truffe (A)

La truffe, par essence sauvage, est le fruit de la symbiose entre un arbre, dit "arbre truffier" (chêne, hêtre, tilleul, frêne, charme, noisetier…) et un champignon. Par une subtile interaction, au contact des radicelles de l’arbre truffier, le mycelium de ce champignon produit des excroissances (" tuber", en latin) : les truffes ! Entre l’arbre truffier et la truffe, c’est une histoire fusionnelle. La truffe a besoin des nutriments de l’arbre pour se développer. En retour, la truffe protège les racines de l’arbre par ses vertus antibiotiques. L’un des signes permettant aux trufficulteurs de détecter la présence du champignon est justement l’absence d’herbe, provoquée par l’effet antibiotique et désherbant sur les végétaux situés à proximité de l’arbre. On ne "cultive" pas la truffe à proprement parler. Elle ne se "plante" pas. Ceci dit, l’homme a mis au point et perfectionné au fil des siècles la trufficulture, sur des sols de préférence calcaires et bien drainés. Les arbres plantés autour de vous sont destinés à la culture de la truffe.
Crédit photo : SA - CD Alpes de Haute-Provence