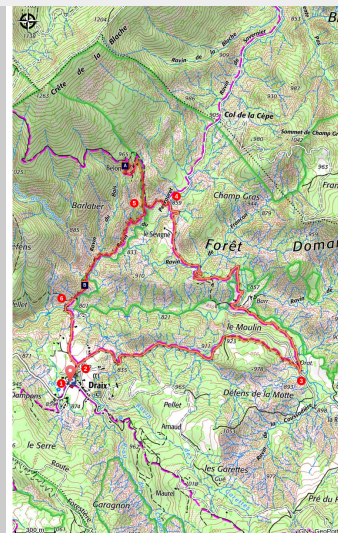


## Terres Noires

Draix



(CD 04)

*Au pied du Cheval Blanc et du Pic de Couar, le village de Draix est entouré d'atypiques paysages de marnes noires, ainsi que de son patrimoine historique.*

Depuis Draix, découvrez cette boucle familiale qui permet de parcourir les marnes noires ("robines" ou "terres noires") si particulières. Au départ sur une petite route, l'itinéraire emprunte ensuite un sentier puis une piste qui serpente dans ce paysage aride. Un détour vous fera visiter le site de la ferme Belon, chargée d'histoire. Au retour, une traversée dans les ravins de marnes vous ramènera au village.

### Informations pratiques

Pratique : Randonnée pédestre

Durée : 3 h

Longueur : 8.5 km

Dénivelé positif : 298 m

Difficulté : Facile

Type : Boucle








Thèmes : Balade en famille, Curiosité géologique, Histoire et patrimoine, Hors des sentiers battus

# Itinéraire

Départ : Parking de la Mairie, Draix

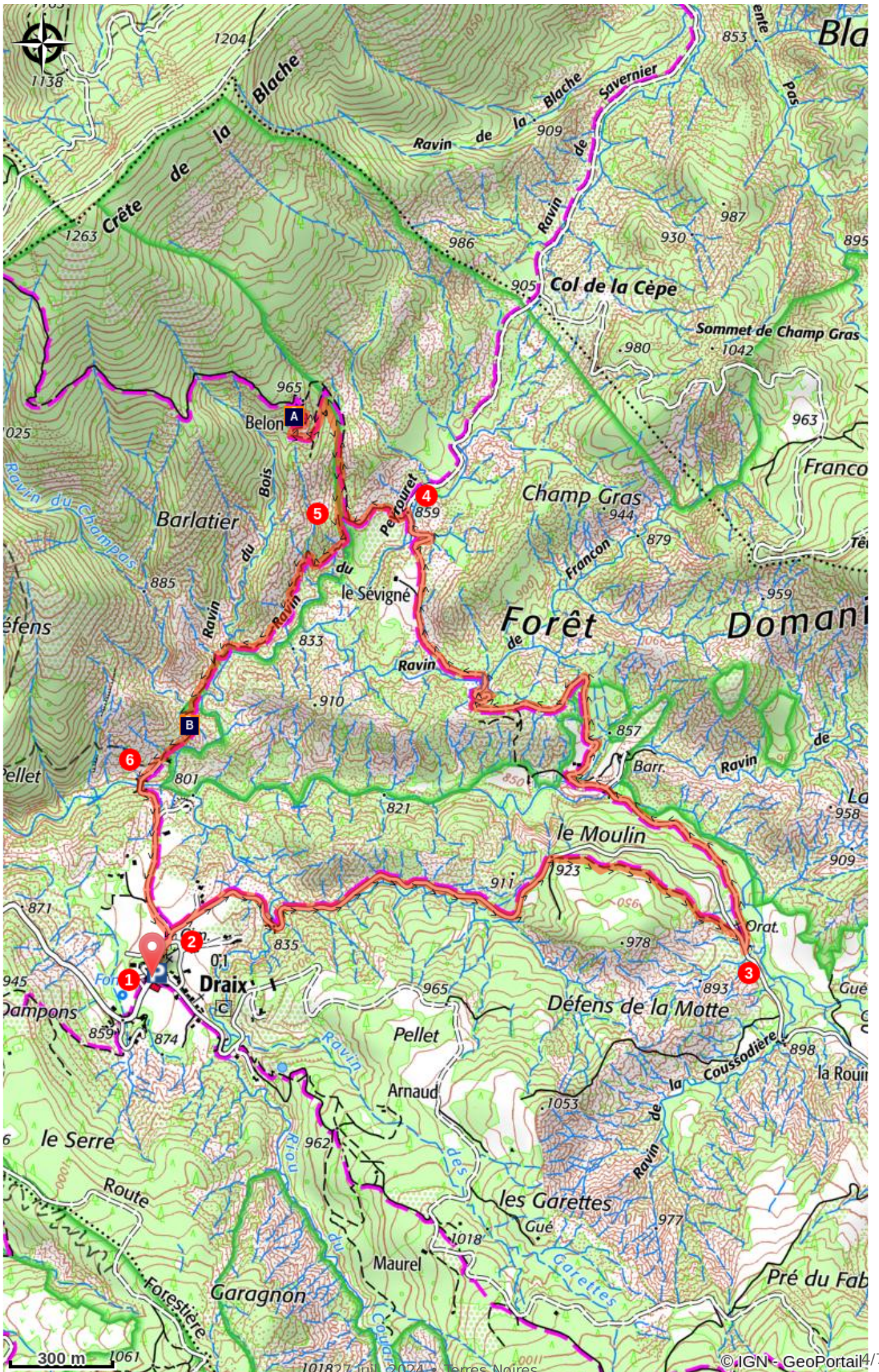
Arrivée : Parking de la Mairie, Draix

Balisage :  PR

1.  **Draix** (860 m) - Du parking devant la mairie, descendre les escaliers et prendre la route qui part à droite, longer le cimetière en descente ().
2.  **Gardivouère** (860 m) - Emprunter la route à droite à l'embranchement, et poursuivre sur cette dernière pendant 1,5 km puis prendre une piste partant sur la droite. Descendre jusqu'à un oratoire.
3.  **Défends de la Motte** (885 m) - Au niveau de l'oratoire, traverser la route pour suivre la piste qui part en face vers la gauche. Rester sur cette piste pendant 2,6 km et traverser plusieurs gués jusqu'à une intersection avec un chemin.
4.  **Champ Gras** (859 m) - Quitter la piste en prenant le chemin sur la gauche jusqu'à un carrefour.
5.  **Chemin de Belon** (880 m) - Au carrefour, monter à droite pour un aller-retour jusqu'à la ferme Belon. Après la visite, revenir à ce carrefour et suivre le sentier qui part à droite et descend doucement en longeant les collines de marne.
6.  En sortie de sentier prendre la piste qui passe sur un pont et rejoint une route qui remonte jusqu'au village de Draix.

*Itinéraire inscrit au Plan Départemental de la Randonnée des Alpes de Haute-Provence.*

# Sur votre chemin...



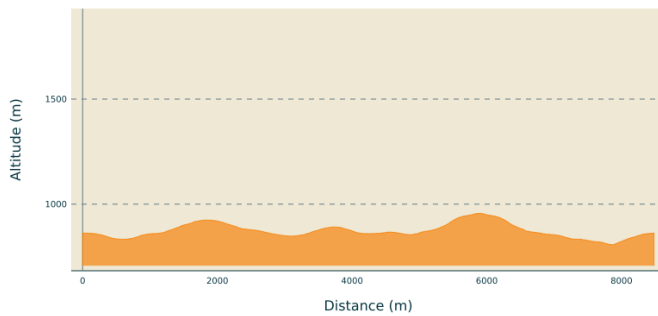


# Toutes les informations pratiques

## **Recommandations**

Le refuge de la ferme Belon est fermé. Les clés peuvent être retirées au Musée Gassendi à Digne les Bains (+33 (0)4 92 31 45 29 / reservation@refugedart.fr).

## **Profil altimétrique**



Altitude min 807 m  
Altitude max 956 m

## **Transports**

Limitons les déplacements en voiture, pensons aux transports en commun et au covoiturage. Tous les transports en commun sur [zou.maregionsud.fr](http://zou.maregionsud.fr)

## **Accès routier**

Depuis Digne-les-Bains (13,5 km), prendre la D 900 en direction de La Javie. Après 6 km, prendre à droite la D22 jusqu'à Draix.

## **Parking conseillé**

Mairie, Draix.

## **Lieux de renseignement**

Agence de Développement des Alpes de Haute-Provence  
8 rue Bad-Mergentheim, 04005 Digne-les-Bains Cedex  
<https://www.tourisme-alpes-haute-provence.com/>

Office de tourisme Provence Alpes Digne-les-Bains  
Place du Tampinet, 04000 Digne-les-Bains  
Tel : +33 (0)4 92 36 62 62  
<https://www.dignelesbains-tourisme.com/>



# Sur votre chemin...

---




## Ferme Belon (A)

Durant la seconde guerre mondiale, cette ferme hébergea un temps une école des cadres de la Résistance. En février 1944, l'armée allemande surprit les stagiaires dans leur sommeil et il furent déportés.

L'artiste Andy Goldsworthy a transformé ce touchant bâtiment en oeuvre d'art, il abrite un entremêlement d'arches de pierre blanche dont la présence fantomatique évoque la nature clandestine de la Résistance.

Crédit photo : CD 04

---



## Marnes noires (B)

Les marnes noires que l'on trouve sur la commune de Draix sont des roches sédimentaires composées de calcaire, d'argile et de schiste. Ces terres noires se sont formées lors du Jurassique supérieur (-145 millions d'années). A cette époque, la chaîne des Alpes n'était pas encore formée, et un océan s'étalait dans le sud-est de la France. Ces marnes se sont formées au fond de la mer, pendant le Secondaire. Pendant des millions d'années se sont accumulées des centaines de mètres d'épaisseur de sédiments. Leur couleur varie du noir au bleuté, en passant par les gris, voire le jaunâtre à la suite d'altération. Elles forment des sols très sensibles à l'érosion, des reliefs ravinés que parcourent des ruisseaux intermittents.

Crédit photo : CD 04