

Randuro des Terres Noires (parcours VTT n°21)

Digne-les-Bains



(CD04)



Les Terres Noires sont un site spectaculaire et unique en France pour la pratique du VTT ! Réservé aux pilotes aguerris, ce parcours technique et exigeant permet d'accéder aux paysages lunaires de ce spot mythique où tout le monde rêve de poser ses roues !

Ce parcours monte par une petite route jusqu'au hameau du Villard. Après cet échauffement, l'itinéraire relie par les plus beaux sentiers du secteur (montée Dall'Osto et bergerie de Maurel), 3 belles descentes enduro VTT (les Chasseurs, les Toboggans et le Bois de Latty) au coeur du mythique site des Terres Noires !

Informations pratiques

Pratique : Randonnée VTT

Durée : 4 h 15

Longueur : 35.5 km

Dénivelé positif : 1013 m

Difficulté : Difficile

Type : Boucle

Itinéraire

Départ : Office de Tourisme, Digne les Bains

Arrivée : Office de Tourisme, Digne les Bains

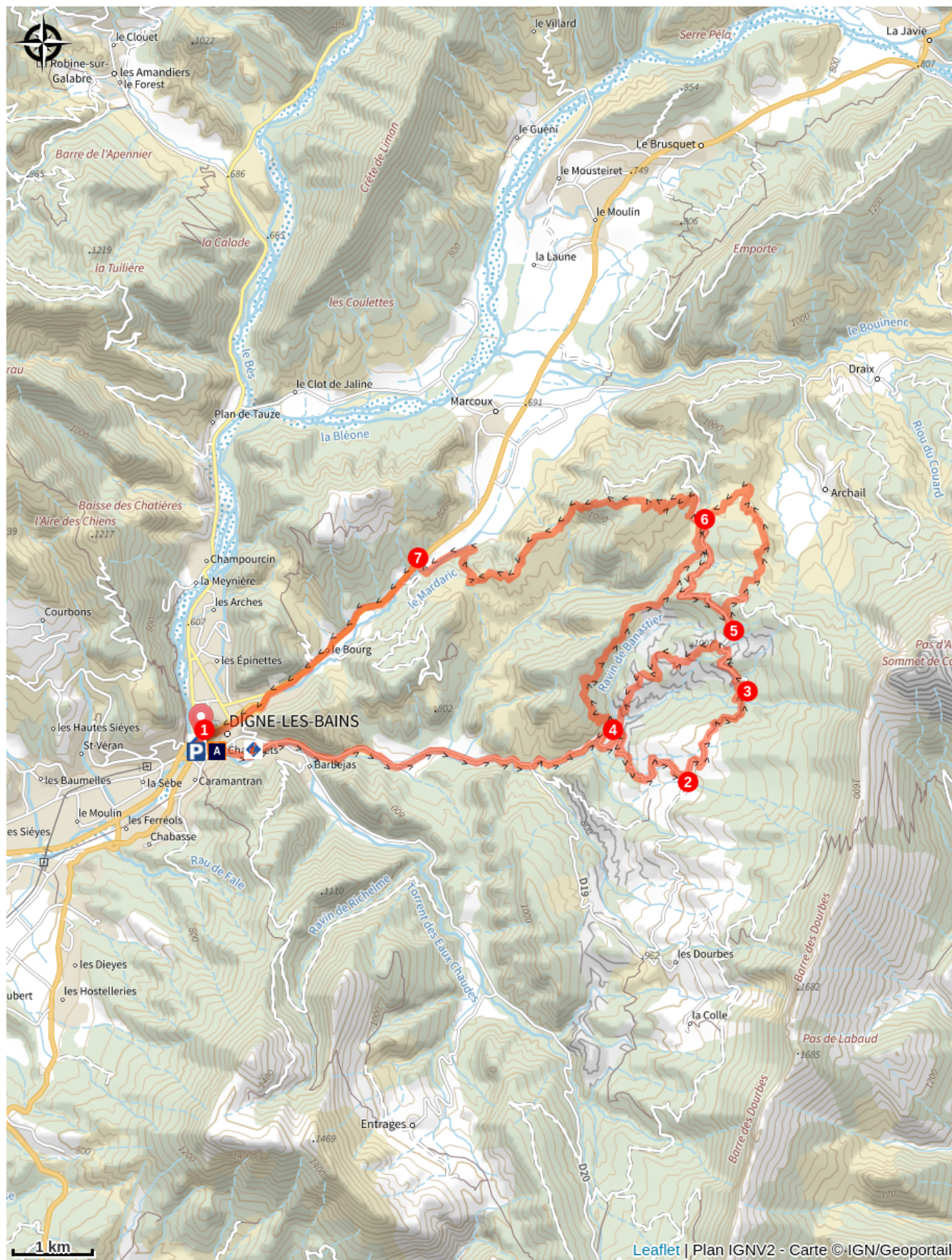
Balisage : 🟡▶ VTT 🔴▶ VTT Itinérance


1. 🏠 **Office de tourisme** (600 m) - Depuis le centre-ville de Digne-les-Bains, prendre la route en direction des Thermes en suivant le balisage VTT n°**21**, commun avec la grande traversée des "Chemins du Soleil" (🔴▶). Avant le pont du Pigeonnier, prendre la route D19 qui part sur la gauche afin de rejoindre le hameau du Villard (balisage 🟡▶ n°**21**).
2. 🏠 **Villard des Dourbes** (970 m) - Traverser le hameau et poursuivre sur la piste (🔴▶ n°**21**). Après un passage à gué, elle remonte jusqu'à un embranchement de sentier.
3. Prendre la monitrice qui quitte la piste en descente rapide, pour la rejoindre peu après. La suivre jusqu'à un nouveau carrefour. Quitter les "Chemins du Soleil" pour descendre à gauche (🟡▶ n°**21**). La monitrice mène sur une crête qui offre un magnifique point de vue, continuer sur une descente avec une succession de marches rapides et techniques.
4. Après le passage du ruisseau, emprunter le sentier qui part sur la droite en montée assez longue et physique dans un espace boisé sur 4 km. Rejoindre une piste. Aller à droite et, au carrefour de pistes suivant, prendre à nouveau à droite.
5. 500 m plus loin, suivre le sentier qui monte à gauche puis coupe une piste. L'itinéraire alterne piste et monitrice, traverse une succession de toboggans très roulant et ludiques pour rejoindre la Grande Traversée "L'Alpes-Provence" (🔴▶ n°**21**). Tourner à gauche et poursuivre jusqu'au lieu-dit "la Bergerie de Maurel".
6. **Bergerie de Maurel** (951 m) - Prendre à droite puis la première piste à gauche. Prendre immédiatement le sentier qui monte à droite. La montée est assez longue mais roulante. Basculer sur le versant opposé et emprunter une trace en descente rapide et piégeuse. Atteindre le fond de vallée et la route départementale.
7. Emprunter la route départementale D900 à gauche jusqu'au point de départ.

Ce circuit fait partie du "Domaine VTT Provence-Alpes".

Itinéraire inscrit au Plan Départemental de la Randonnée des Alpes de Haute-Provence.

Sur votre chemin...



 Halte de Napoléon à Digne-les-Bains (A)

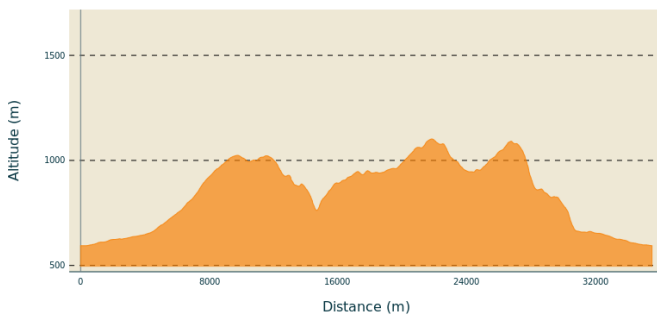
Toutes les informations pratiques

Recommandations

Parcours technique pour pratiquants avertis, un équipement de sécurité est fortement recommandé.

Il est possible de faire son parcours à la carte (1, 2 ou 3 sentiers enduro) en reliant par la piste forestière ces 3 parcours VTT.

Profil altimétrique



Altitude min 594 m
Altitude max 1102 m

Transports

Limitons les déplacements en voiture, pensons aux transports en commun et au covoiturage. Tous les transports en commun sur zou.maregionsud.fr

Parking conseillé

Centre ville, Digne les Bains.

Lieux de renseignement

Agence de Développement des Alpes de Haute-Provence
8 rue Bad-Mergentheim, 04005 Digne-les-Bains Cedex
<https://www.tourisme-alpes-haute-provence.com/>

Office de tourisme Provence Alpes Digne-les-Bains
Place du Tampinet, 04000 Digne-les-Bains
Tel : +33 (0)4 92 36 62 62
<https://www.dignelesbains-tourisme.com/>



Sur votre chemin...



Halte de Napoléon à Digne-les-Bains (A)

Arrivé le samedi 04 mars 1815 à midi, jour de marché, Napoléon pénètre dans la ville de Digne par la rue Mère de Dieu. Il déjeune à l'ancien hôtel du Petit Paris tenu par Louis Bausset (plaque commémorative sur la façade : 2 rue du Jeu de Paume). Les troupes bivouaquent sur le Pré de Foire et au cours Arès. L'Empereur quitte Digne vers 15h par le boulevard Gassendi (autrefois Chemin Neuf) et le Grand Pont. Le Préfet Duval, pourtant prévenu la veille de l'arrivée de Napoléon, ne croyait pas à une avancée si rapide, avec seulement 32 hommes de garnison il n'a pas pu opposer une résistance armée à l'avancée de l'Empereur.
Crédit photo : DR