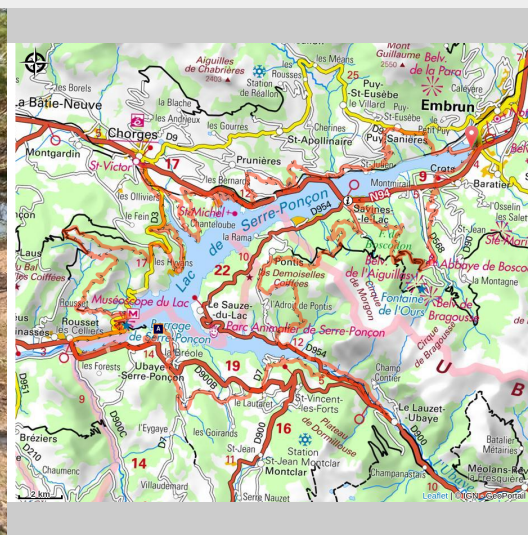


Tour du Lac de Serre-Ponçon à VTT en 5 jours

Pontis



VTT Baie St-Michel (PNE - Thibaut Blais)

Près de 150 km de sentiers VTT tracés au plus près d'un des joyaux des Hautes-Alpes et des Alpes de haute-Provence : le Lac de Serre-Ponçon. Un itinéraire unique en son genre, jalonné de sentiers monotraces et parfaitement balisé, roulant à la montée et ludique à la descente.

Les plaisirs de l'eau, les sensations de la montagne : ce voyage à VTT de 5 jours au plus proche des rives du Lac de Serre-Ponçon, vous fera découvrir une nature préservée, des villages abandonnés, une abbaye conservée... Et, bien entendu, ce barrage monumental qui a su dompter la Durance.

Informations pratiques

Pratique : Randonnée VTT

Durée : 5 days

Longueur : 151.2 km

Dénivelé positif : 5135 m

Difficulté : Difficile

Type : Itinérance

Thèmes : Histoire et patrimoine, Lac, cascade et rivière

Itinéraire

Départ : Embrun

Arrivée : Embrun

Balises : ► VTT Itinérance

Depuis Embrun, l'itinéraire monte rapidement dans les denses forêts du Boscodon. Une halte à l'Abbaye permet de se ressourcer à mi-pente. Une jolie descente sur Savines-le-Lac donne le ton : ce tour sera ludique, panoramique et ponctuellement technique.

Après Savines, une montée roulante mène au belvédère de Pierre Arnoux. Les chemins en balcon s'enchaînent pour descendre sur le village perché de Pontis. Vous quittez progressivement la fraîcheur des forêts de hêtre pour un paysage plus ouvert sur des terrasses, des vieux hameaux, un dolmen, tout en gardant à vue la grandiosité du Lac. La fin de cette 2ème étape emprunte une voie de chemin de fer inusitée le long de l'Ubaye : prévoyez vos lampes pour les tunnels !

Le troisième jour est l'étape la moins exigeante mais tout aussi jolie sur les plateaux et collines d'Ubaye Serre-Ponçon et de la Bréole. Les sentiers de l'Escoubaye, son Belvédère et la descente au pied du barrage ne vous laisseront pas indifférent....

Passé cet imposant barrage, une longue ascension mène à un haut lieu de la Résistance : la Croix des Prés avant de rejoindre « le Ruban ». Son point de vue est certainement le plus beau du périple. Il fait suite à plusieurs descentes techniques pour rejoindre les rives du Lac. Restez prudent !

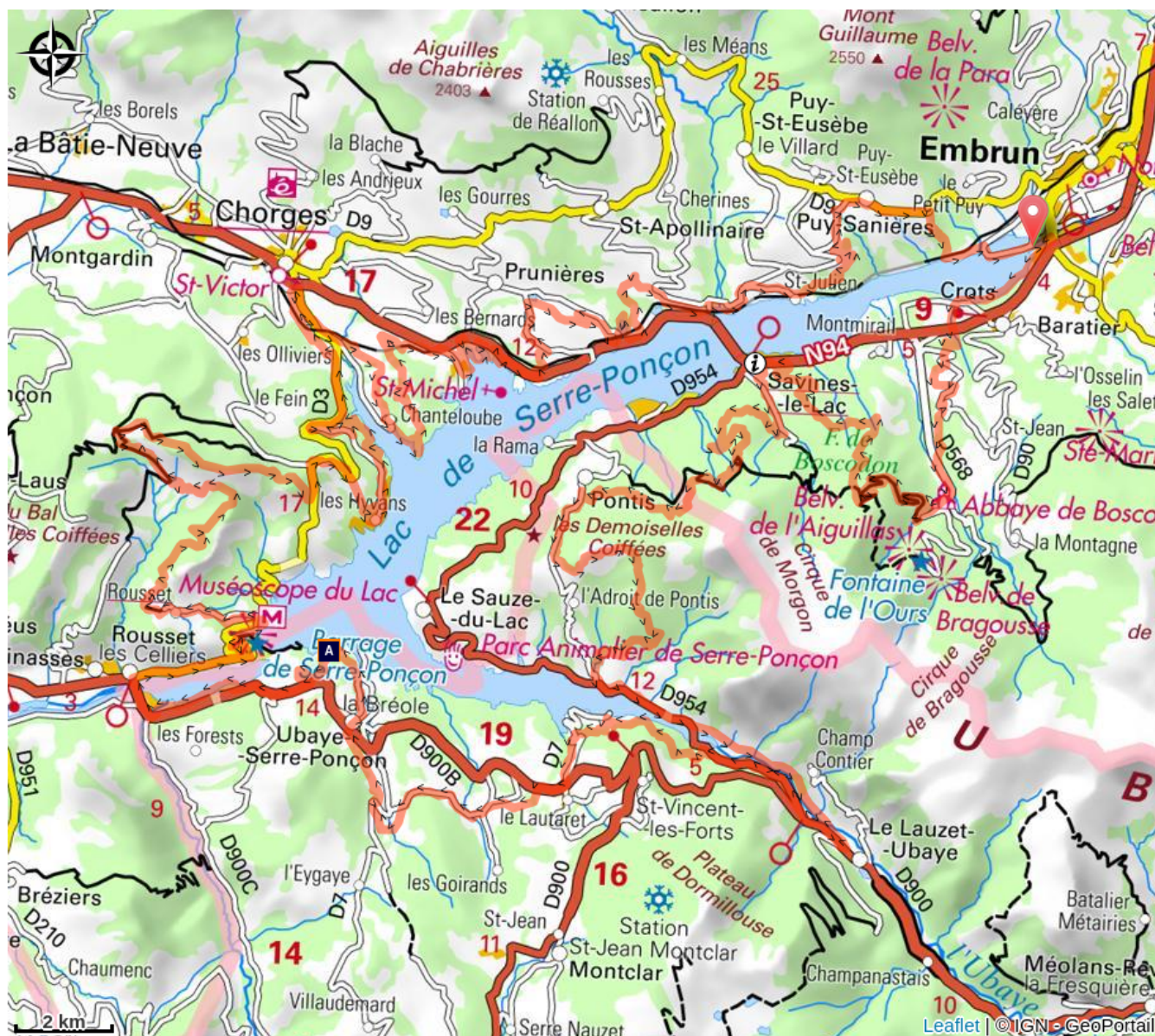
Le final depuis Chorges passe de baie en crique, un appel à la baignade permanent avant de prendre de la hauteur à Puy-Sanière. Accrochez-vous pour la descente des tourniquets, ce vire-vire est un spot incontournable du VTT de l'Embrunais.


Itinéraire inscrit au Plan Départemental de la Randonnée des Alpes de Haute-Provence.

Étapes :

1. Tour du lac de Serre-Ponçon à VTT - Etape 1 : Embrun - Savines le Lac
21.7 km / 951 m D+ / 4 h
2. Tour du lac de Serre-Ponçon à VTT - Etape 2 : Savines le Lac - Lauzet-Ubaye
28.6 km / 1222 m D+ / 5 h
3. Tour du lac de Serre-Ponçon à VTT - Etape 3 : Lauzet-Ubaye - Rousset
27.1 km / 669 m D+ / 4 h
4. Tour du lac de Serre-Ponçon à VTT - Etape 4 : Rousset - Chorges
34.9 km / 1267 m D+ / 5 h
5. Tour du lac de Serre-Ponçon à VTT - Etape 5 : Chorges - Embrun
38.8 km / 1019 m D+ / 4 h 30

Sur votre chemin...



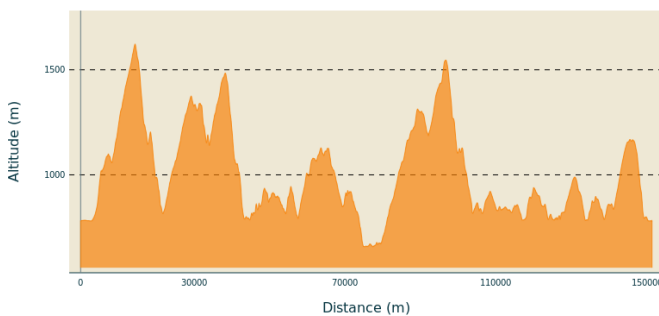
 Escoubaye (A)

Toutes les informations pratiques

⚠️ Recommandations

Révisez votre vélo avant de partir, prévoir une patte de dérailleur, pompe, kit de réparation... Pour votre confort, éviter de transporter plus de 5kg. Réservez vos hébergements, il n'y aura peut-être pas toujours de la disponibilité le jour même. Selon votre niveau, n'hésitez pas à faire appel à un organisateur de séjours et à un moniteur de VTT. Ils vous faciliteront l'organisation et ce sera autant de plaisir et de temps gagné sur vos vacances.

Profil altimétrique



Altitude min 658 m
Altitude max 1622 m

Transports

Limitons les déplacements en voiture, pensons aux transports en commun et au covoiturage. Tous les transports en commun sur zou.maregionsud.fr

Accès routier

Depuis Gap ou Briançon, suivre la N 94 jusqu'à Embrun.

Parking conseillé

Plan d'eau d'Embrun.

i Lieux de renseignement

Agence de Développement des Alpes
de Haute-Provence
8 rue Bad-Mergentheim, 04005 Digne-
les-Bains Cedex
<https://www.tourisme-alpes-haute-provence.com/>



Bureau d'information Touristique de
Savines-le-Lac
9, avenue de la Combe d'Or, 35160
Savines-le-Lac

info@serreponcon-tourisme.com
Tel : +33 (0)4 92 44 31 00
<https://www.serreponcon-tourisme.com>

Sur votre chemin...



Escoubaye (A)

Escoubaye signifie balayer en patois provençal. En effet, autrefois les habitants utilisaient l'amélanquier, arbuste se trouvant sur le site, pour confectionner des balais.

Crédit photo : Franz Xaver