Saint-Symphorien

Entrepierres

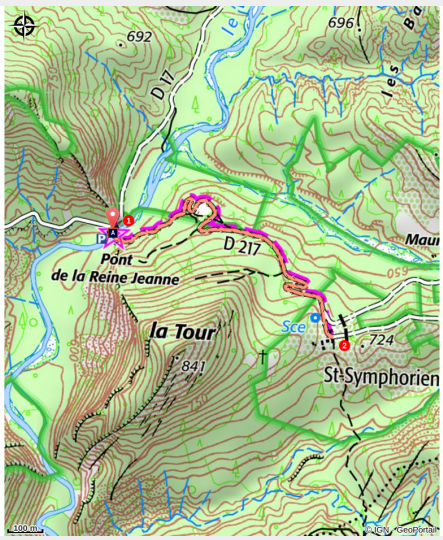

Pont de la Reine Jeanne (CCSB)

Balade courte mais pleine de surprises entre le pont médiéval de la reine Jeanne et le hameau abandonné de Saint-Symphorien.

Depuis le pont de la reine Jeanne, l'itinéraire suit la route départemenale 217 jusqu'à Saint-Symphorien dans une ambiance forestière.

Informations pratiques

Pratique : Randonnée pédestre

Durée : 1 h 30

Longueur : 2.5 km

Dénivelé positif : 90 m

Difficulté : Très facile

Type : Aller-retour

Thèmes : Balade en famille, Histoire et patrimoine, Lac, cascade et rivière

Itinéraire

Départ : Pont de la reine Jeanne, Entrepierres
Arrivée : Pont de la reine Jeanne, Entrepierres
Balisage : PR

1. **Pont de la reine Jeanne** (600 m) - Franchir le pont de la reine Jeanne et suivre la piste qui monte dans la forêt jusqu’au hameau de St-Symphorien ( ).
2. **Saint-Symphorien** (700 m) - Le retour se fait par l'itinéraire emprunté à l'aller.

Itinéraire inscrit au Plan Départemental de la Randonnée des Alpes de Haute-Provence.

Sur votre chemin…

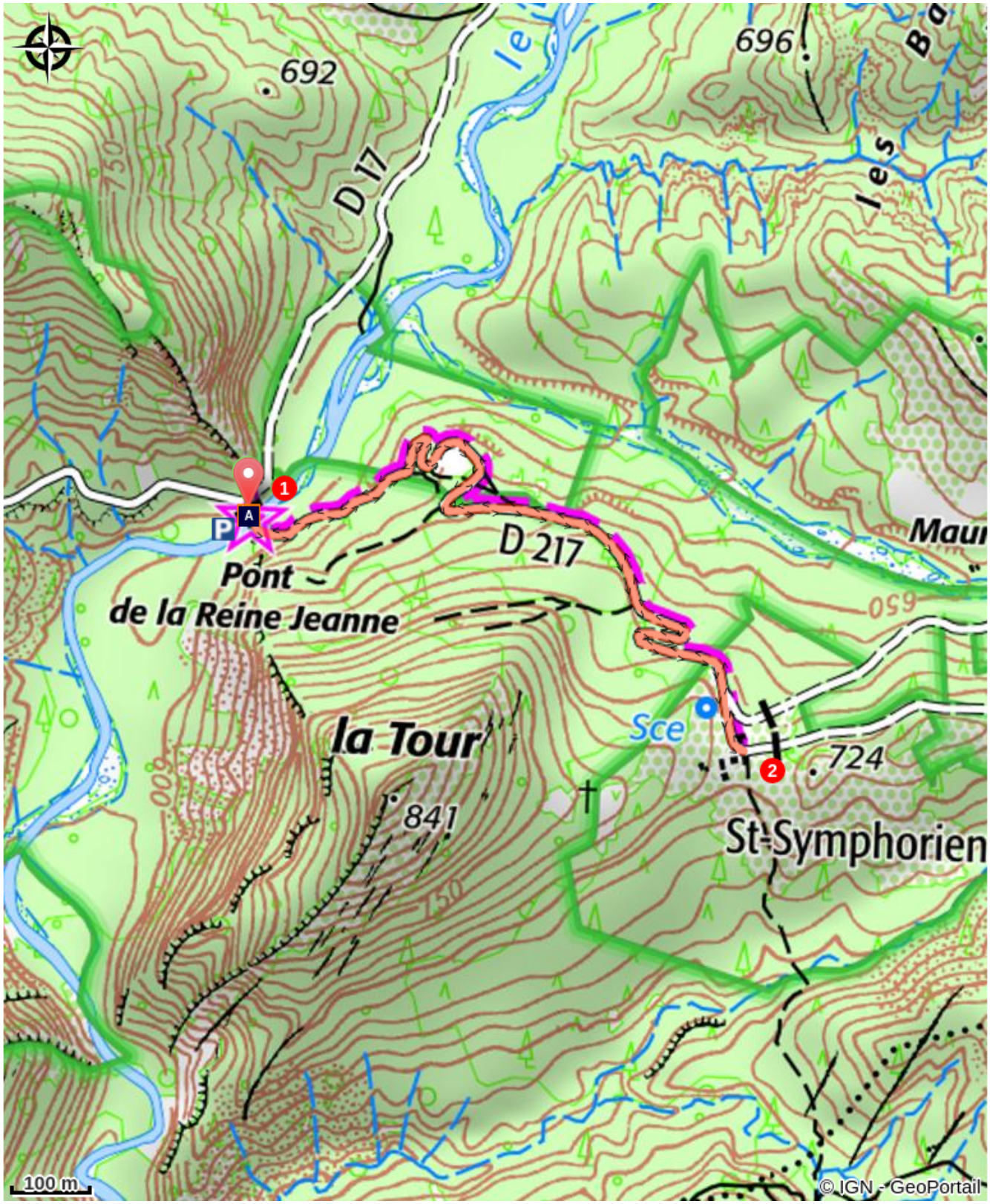

Pont de la reine Jeanne (A)

Toutes les informations pratiques

Profil altimétrique

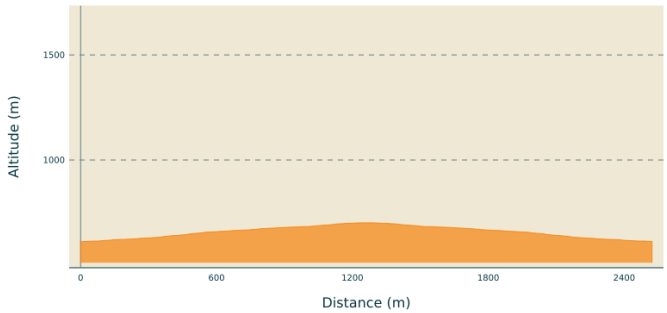

Altitude min 611 m
Altitude max 701 m

Transports

Limitons les déplacements en voiture, pensons aux transports en commun et au covoiturage. Tous les transports en commun sur zou.maregionsud.fr

Accès routier

Depuis Sisteron (13 km), traverser la Durance et prendre la D4 en direction de Volonne puis la D217 (9 km) en direction de St-Symphorien jusqu'au pont de la reine Jeanne.

Parking conseillé

Parking du pont de la reine Jeanne, Entrepierres.

Lieux de renseignement

Agence de Développement des Alpes de Haute-Provence
8 rue Bad-Mergentheim, 04005 Digne-les-Bains Cedex
https://www.tourisme-alpes-haute-provence.com/

Office de tourisme Sisteron Buëch
1 Place de la République, 04200 Sisteron

sisteron@sisteron-buech.fr
Tel : +33 (0)4 92 61 36 50
http://www.sisteron-buech.fr/

Sur votre chemin…

Pont de la reine Jeanne (A)

Le pont dit de la reine Jeanne permet de traverser le Vançon, entre les anciennes communes de Vilhosc et de Saint-Symphorien. Son nom fait référence à la reine Jeanne 1ère d'Anjou, qui était aussi reine de Provence et de Naples en reconnaissance du bien qu'elle fit au peuple sisteronnais en améliorant ses conditions de vie.
En dos-d’âne, son arche mesure 10 m de diamètre, et soutient une chaussée large de 2,17 m. Il date de la fin du XXIVe siècle et est inscrit à l’inventaire supplémentaire des monuments historiques.
Crédit photo : CCSB