

Sentier de la biodiversité "Des Grandes Terres"

Bevons



(CD04)

Découvrez une petite boucle accessible sans trop de dénivelé traversant le massif de Bevons, permettant d'admirer le panorama sur les vallées du Jabron et du Buech. Vous apprécierez la diversité de la flore locale très représentative de la Haute-Provence.

Après une montée agréable sur une piste qui serpente en larges traversées par l'arrière du massif, la descente se fait sur un joli sentier dans un versant bien exposé au milieu des chênes verts pour rejoindre en contrebas une piste bordée de champs.

Informations pratiques

Pratique : Randonnée pédestre

Durée : 1 h 30

Longueur : 5.4 km

Dénivelé positif : 245 m

Difficulté : Facile

Type : Boucle

Thèmes : Balade en famille,
Sentier de découverte












Itinéraire inscrit au Plan Départemental de la Randonnée des Alpes de Haute-Provence.

Itinéraire

Départ : Eglise St-Gervais St-Protais, Bevons

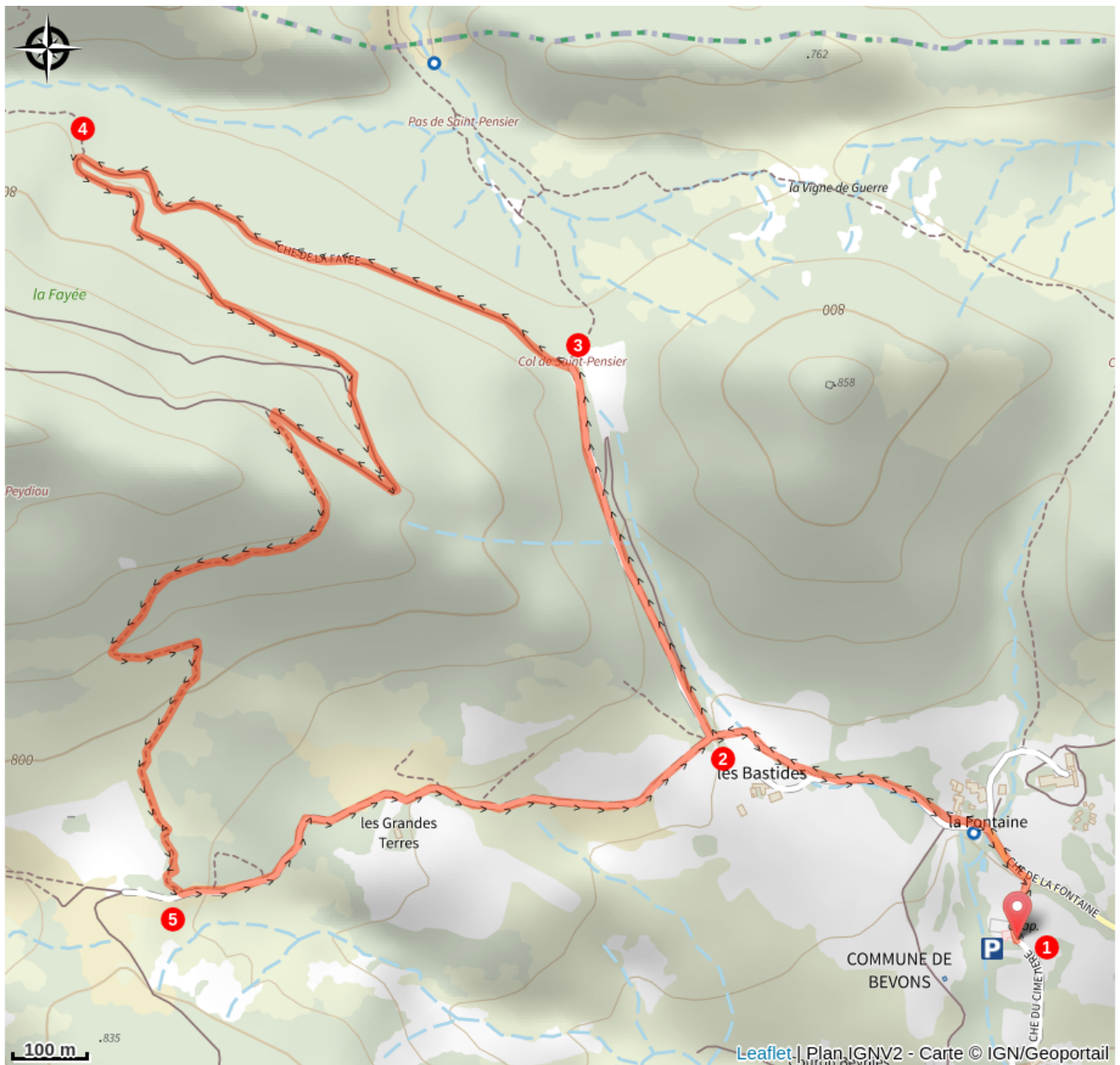
Arrivée : Eglise St-Gervais St-Protais, Bevons

Balisage :  GR®  PR

1.  **La Cure** (638 m) - Depuis l'église, rejoindre la route et tourner à gauche (). Au carrefour de La Fontaine, suivre le GR 946 sur la gauche (), puis prendre à droite peu après. Suivre la route goudronnée () sur 350 m jusqu'au croisement de pistes.
2.  **La Bastide** (680 m) - Prendre à droite en montée régulière pour rejoindre le col de St Pensier ().
3.  **Col de St Pensier** (740 m) - Suivre le chemin qui part sur la gauche en légère montée en direction du rocher de Pierre Impie sur 750 m jusqu'à une épingle.
4.  **La Fayée** (756 m) - Rester sur la piste qui tourne à cet endroit et poursuivre à la montée en versant nord. 200 m après l'épingle, prendre le sentier qui monte en talus sur la gauche et descendre ensuite sur le versant opposé. Terminer en longeant un champ cultivé dans un espace boisé et rejoindre une piste d'exploitation ().
5.  **Le Collet** (767 m) - Tourner à gauche en descente en direction de la Fontaine et revenir au point 2 (). Aller tout droit pour revenir au point le départ.

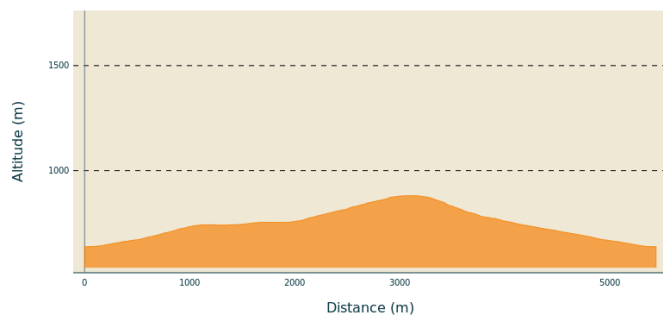
Itinéraire inscrit au Plan Départemental de la Randonnée des Alpes de Haute-Provence.

Sur votre chemin...



Toutes les informations pratiques

Profil altimétrique



Transports

Limitons les déplacements en voiture, pensons aux transports en commun et au covoiturage. Tous les transports en commun sur zou.maregionsud.fr

Accès routier

Depuis Sisteron prendre la D4085 en direction de Manosque, puis la D946 direction Noyers sur Jabron. 500 m avant le village de Castel Bevens prendre la D553 à droite tourner avant l'arrêt de bus et immédiatement prendre la route qui monte sur la gauche et passe un petit pont avant un relais information, suivre la route sur 2,4 km qui monte, passer le lieu dit "La Croix" et 100m avant le lieu dit "La Fontaine" prendre la petite route qui tourne à gauche en direction de "La Cure" jusqu'à l'église St-Gervais St-Protais en contre bas.

Parking conseillé

Eglise St-Gervais St-Protais, Bevens.

Lieux de renseignement

Agence de Développement des Alpes
de Haute-Provence
8 rue Bad-Mergentheim, 04005 Digne-
les-Bains Cedex
<https://www.tourisme-alpes-haute-provence.com/>



Office de tourisme Sisteron Buëch
1 Place de la République, 04200
Sisteron

sisteron@sisteron-buech.fr
Tel : +33 (0)4 92 61 36 50
<http://www.sisteron-buech.fr/>