
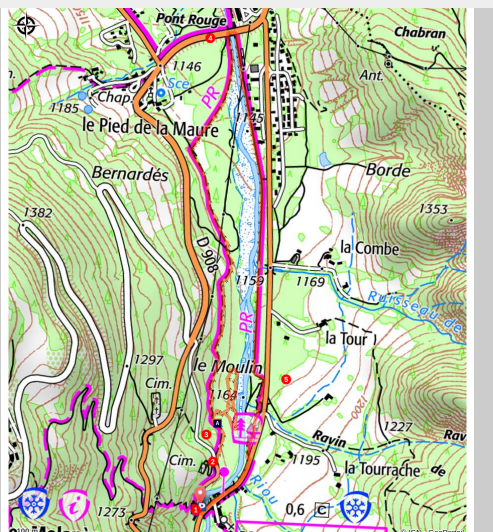


## Boucle du Bachelard

Uvernet-Fours



(DB - CD04 Alpes de Haute-Provence)



*Découvrez les rives du Bachelard, affluent de l'Ubaye, en parcourant ses berges. Vous profiterez de la vue magnifique sur les massifs environnants mais également des passages ombragés en sous bois en période chaude. Visitez les vestiges du moulin du Bachelard. Une randonnée accessible au plus grand nombre sans difficulté.*

Au départ d'Uvernet-Fours, le sentier en partie boisé longe la rivière en rive gauche et permet de découvrir les vestiges d'un moulin. Le retour s'effectue en rive droite sur la digue le long de la rivière en passant par une aire de détente.

### Informations pratiques

Pratique : Randonnée pédestre

Durée : 1 h 30

Longueur : 4.2 km



Dénivelé positif : 65 m








Difficulté : Très facile

Type : Boucle

Thèmes : Balade en famille, Histoire et patrimoine, Lac, cascade et rivière

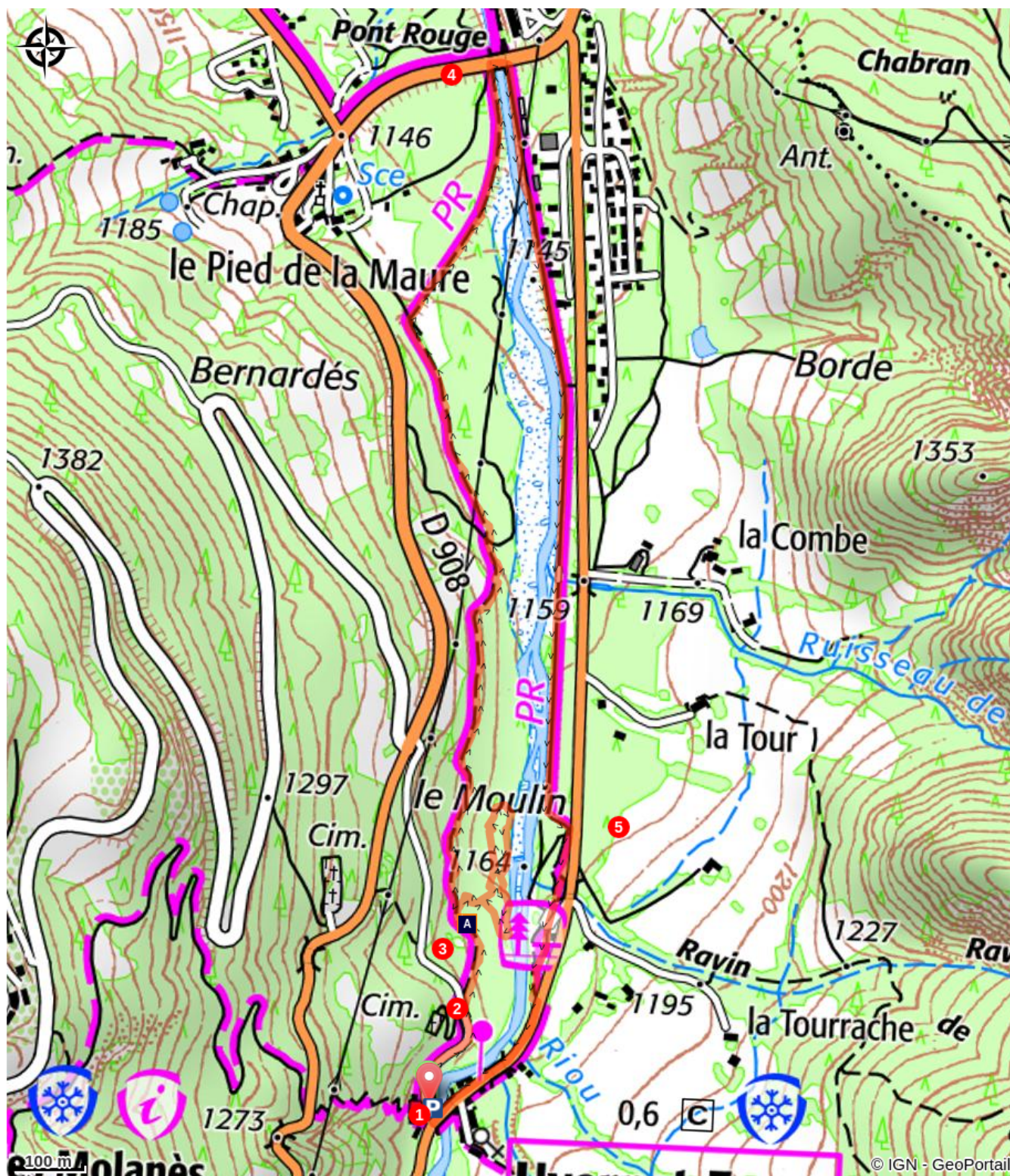
# Itinéraire

Départ : Uvernet-Fours  
Arrivée : Uvernet-Fours  
Balisage :  GR®  PR

1.  Suivre la petite route en direction de Pra-Loup sur 200 m ().
2.  Tourner à droite sur le sentier qui descend en forêt et atteindre le moulin du Bachelard.
3.  **Moulin du Bachelard** (1 180 m) - Continuer tout droit au dessus du moulin. Peu après, possibilité d'effectuer une petite boucle dans la rypisylve et la zone humide. Poursuivre ensuite en longeant de loin la rivière en rive gauche. Atteindre la D908.
4.  Traverser la rivière par le pont à droite () et reprendre le PR () à droite en direction d'Uvernet-Fours à la sortie du pont. Longer ainsi la rivière vers l'amont sur la digue en rive droite. Le sentier arrive à l'aire de détente du Bachelard, qu'il faut traverser pour rejoindre la route.
5. Prendre la route à droite en direction du village sur 250 m pour revenir au parking devant la mairie.

*Itinéraire inscrit au Plan Départemental de la Randonnée des Alpes de Haute-Provence.*

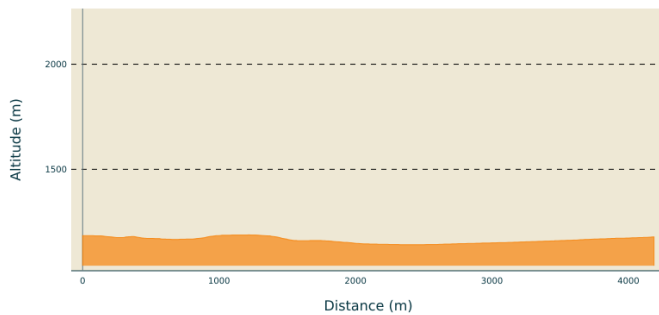
# Sur votre chemin...



 Le moulin du Bachelard (A)

# Toutes les informations pratiques

## Profil altimétrique



Altitude min 1141 m  
Altitude max 1188 m

## Transports

Limitons les déplacements en voiture, pensons aux transports en commun et au covoiturage. Tous les transports en commun sur [zou.maregionsud.fr](http://zou.maregionsud.fr)

Service de [navettes gratuites](#) en saison dans la vallée de l'Ubaye.

## Accès routier

Depuis Barcelonnette (4 km), prendre la D902 en direction du col de la Cayolle jusqu'à Uvernet-Fours.

## Parking conseillé

Parking de la Mairie, Uvernet-Fours.

## Lieux de renseignement

Agence de Développement des Alpes de Haute-Provence  
8 rue Bad-Mergentheim, 04005 Digne-Bains Cedex  
<https://www.tourisme-alpes-haute-provence.com/>

Office de tourisme de Barcelonnette  
Place Frédéric Mistral, 04400  
Barcelonnette

[info@barcelonnette.com](mailto:info@barcelonnette.com)  
Tel : +33 (0)4 92 81 04 71  
<http://www.ubaye.com/>



# Sur votre chemin...

---



## Le moulin du Bachelard (A)

Durant la balade, vous croiserez les ruines de l'ancien moulin du Bachelard. Vous découvrirez comment les villageois moulaient le grain grâce aux anciennes meules et aux roues ayant servi à les faire tourner et comment ils faisaient de la soie.

Des travaux réalisés en 2018 ont permis de dégager entièrement la ruine et de la consolider dans son état actuel afin qu'elle ne se dégrade plus.

L'équipe des maçons a mis au jour trois paires de meules complètes, des morceaux d'une meule « en kit » ainsi qu'une roue hydraulique en métal. Quatre de ces meules servaient vraisemblablement à moudre du grains tandis que la dernière paire semble avoir servi pour de l'huile.

Crédit photo : François BRETON - Parc du Mercantour