

Tête de Viraysse (2 772 m)

Val-d'Oronaye



La Meyna vue depuis la Tête de Viraysse (ADRI 04)

Au royaume des bouquetins et des chocards, l'homme a construit des citadelles pour défendre le territoire.

Depuis Saint Ours, l'itinéraire suit les anciens chemins militaires qui desservent les forts de Saint Ours Haut, de Mallemort, les baraquements et la batterie de Viraysse. La Tête de Viraysse offre une vue splendide et panoramique sur la vallée de l'Ubayette, c'est d'ailleurs pour cette raison que la batterie a été installée sur ce sommet.

Informations pratiques

Pratique : Randonnée pédestre

Durée : 6 h 15

Longueur : 17.9 km

Dénivelé positif : 969 m

Difficulté : Difficile

Type : Boucle














Thèmes : Histoire et patrimoine, Randonnée en montagne

Itinéraire

Départ : Saint Ours, Val d'Oronaye

Arrivée : Saint Ours, Val d'Oronaye

Balisage :  GRP®  GR®  PR

1.  **Saint Ours** (1 775 m) - Depuis Saint Ours, suivre la piste qui quitte le village par l'est (). Passer dessous le fort de Saint Ours Haut, franchir un premier pont puis le Riou Pinet et atteindre un carrefour.
2.  **Pré du Jas** (1 925 m) - Tourner à gauche (). La piste raide monte régulièrement en lacets et atteint un embranchement à proximité du Riou du Pinet.
3.  **Riou du Pinet** (2 215 m) - Rester sur la piste à droite et traverser le torrent (). Après quelques lacets, rejoindre un carrefour et le GR®5.
4.  **Route militaire de Viraysse** (2 361 m) - Continuer à monter tout droit (). La piste contourne les baraquements de Viraysse et monte au col de Mallemort.
5.  **Col de Mallemort** (2 558 m) - S'élever à gauche en lacets jusqu'à la Tête de Viraysse et la batterie ().
6.  **Batterie de Viraysse** (2 772 m) - Revenir au col de Mallemort par le même itinéraire, puis descendre par le sentier raide à gauche (). A proximité d'une petite ruine, sur un plateau herbeux, rejoindre un carrefour.
7.  **Plateau de Mallemort** (2 100 m) - Partir à droite en traversée. Franchir un vallon, passer à proximité d'une cabane pastorale, du fort de Mallemort et suivre la piste qui rejoint le point 2. Continuer à la descente pour rejoindre Saint Ours.

Itinéraire inscrit au Plan Départemental de la Randonnée des Alpes de Haute-Provence.

Sur votre chemin...

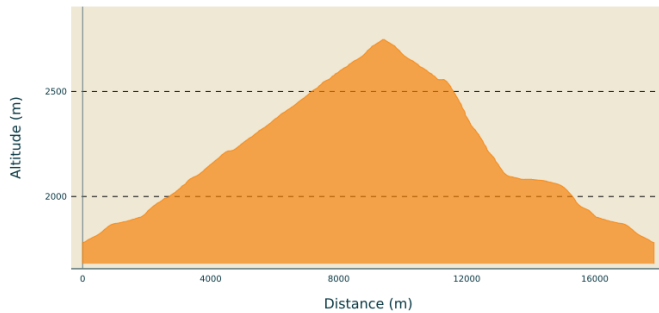


 Le hameau de Saint Ours (A)

 Batterie de Virayse (B)

Toutes les informations pratiques

Profil altimétrique



Altitude min 1780 m
Altitude max 2747 m

Transports

Limitons les déplacements en voiture, pensons aux transports en commun et au covoiturage. Tous les transports en commun sur zou.maregionsud.fr

Service de [navettes gratuites](#) en saison dans la vallée de l'Ubaye.

Accès routier

Depuis Barcelonnette (29 km), suivre la D900 en direction du col de Larche. Peu après Meyronnes, prendre à gauche la D225 jusqu'à Saint Ours.

Parking conseillé

Dans Saint Ours, prendre à droite jusqu'au parking aménagé.

Lieux de renseignement

Agence de Développement des Alpes de Haute-Provence
8 rue Bad-Mergentheim, 04005 Digne-les-Bains Cedex
<https://www.tourisme-alpes-haute-provence.com/>

Office de tourisme de Val d'Oronaye - Larche
Larche, 04530 Val d'Oronaye
larche@haute-ubaye.com
Tel : +33 (0)4 92 84 33 58
<http://www.haute-ubaye.com/>



Sur votre chemin...



Le hameau de Saint Ours (A)

Le plateau de Saint Ours était habité dès l'âge du fer. Il doit son nom au saint écossais qui y passa, accomplit des miracles, et mourut à Aoste. Jusqu'à l'entre-deux-guerres, le pèlerinage du 17 juin attirait des milliers de fidèles, français et piémontais. Comme tous les villages et hameaux de ce vallon, Saint Ours fut rasé par les nazis en 1944. Seule la toute petite chapelle fut préservée.

Crédit photo : DR



Batterie de Viraysse (B)

La batterie de Viraysse intègre le "système Séré de Rivières" avec l'ensemble des édifices de Roche la Croix, Tournoux, Cuguret et Restefond. Construite de 1885 à 1889 sur un piton rocheux arasé à 2 772 m d'altitude, elle est la fortification la plus haute de France destinée à l'observation, car la seule à avoir vue directe sur l'Italie. Une enceinte polygonale, sans fenêtre de tirs, à trois protubérances rectangulaires veillent sur un baraquement en contre-bas, au débouché du col de Mallemort à 2 500 m. Cette caserne, logeant officiers, soldats et trains de mulets, possédait un "édicule Goux", l'ancêtre de nos toilettes modernes.

Crédit photo : ADRI 04