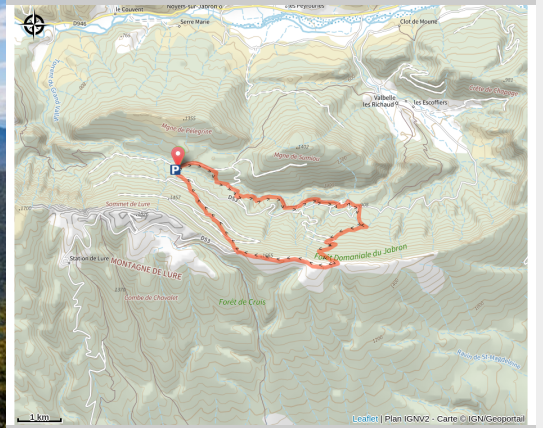


Tour du Grand Vallon par les Crêtes

Noyers-sur-Jabron






Crête de Lure (AD04)

Dans une ambiance forestière paisible, ce circuit vous fera découvrir aussi bien les ravins et gorges de fond de vallée que la magnifique crête de Lure, par une boucle sportive et sauvage.

Au départ du Coulet de Louron, l'itinéraire suit le GRP® Grande Traversée des Préalpes dans un environnement boisé agréable. Il passe par la maison forestière du Jas de Madame, le Jas des Bailles et rejoint l'aire de St Robert. Le parcours emprunte ensuite un sentier qui monte en forêt sur la crête de la montagne de Lure. Il devient plus en plus raide au fil de la montée et rejoint atteint le Pas de la Croix. Après le Pas de la Graille, un sentier traverse tout le versant nord pour revenir au point de départ.

Itinéraire inscrit au Plan Départemental de la Randonnée des Alpes de Haute-Provence.

Itinéraire

Départ : Carrefour du Coulet de Louron, Noyers sur Jabron
Arrivée : Carrefour du Coulet de Louron, Noyers sur Jabron
Balisage :  GRP®  GR®  PR

Informations pratiques

Pratique : Randonnée pédestre

Durée : 6 h

Longueur : 14.2 km

Dénivelé positif : 830 m

Difficulté : Difficile

Type : Boucle

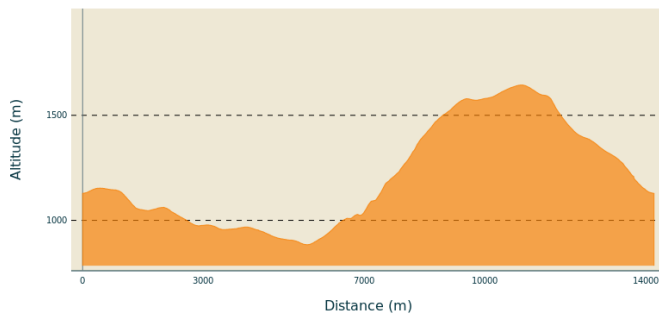
Thèmes : Hors des sentiers battus, Randonnée en montagne

Sur votre chemin...



Toutes les informations pratiques

Profil altimétrique



Altitude min 884 m
Altitude max 1644 m

Transports

Limitons les déplacements en voiture, pensons aux transports en commun et au covoiturage. Tous les transports en commun sur zou.maregionsud.fr

Accès routier

Depuis Sisteron (18 km), prendre la D4085 en direction de Manosque, puis la D946 direction Noyers sur Jabron. Prendre ensuite la D53 à gauche jusqu'à Valbelle. Après avoir traversé le village, continuer en direction St Etienne les Orgues pendant 10km. Quitter la route avant la première épingle pour prendre une piste à droite en direction du Coulet de Louron.

Parking conseillé

Carrefour du Coulet de Louron, Noyers sur Jabron.

Lieux de renseignement

Agence de Développement des Alpes de Haute-Provence
8 rue Bad-Mergentheim, 04005 Digne-Bains Cedex
<https://www.tourisme-alpes-haute-provence.com/>

Office de tourisme Sisteron Buëch
1 Place de la République, 04200 Sisteron

sisteron@sisteron-buech.fr
Tel : +33 (0)4 92 61 36 50
<http://www.sisteron-buech.fr/>

