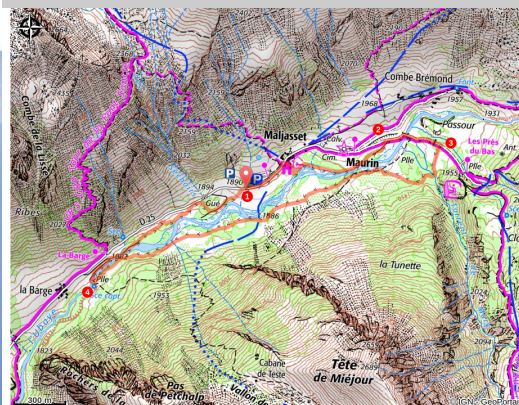


## Circuit de la Barge (parcours raquettes)

Saint-Paul-sur-Ubaye



Randonnée raquettes à Maljasset (©AD04-Rogier Van Rijn)

*Au fil de l'Ubaye, prenez vos raquettes et partez sans difficulté découvrir les hameaux de la Barge et de Maljasset, à l'architecture typiquement montagnarde dans cette vallée sauvage aux ambiances de bout du monde.*

Depuis Maljasset, dernier hameau de la vallée, chausser les raquettes pour parcourir les rives de l'Ubaye. Les prairies bordant la rivière offrent de nombreux points de vue sur les hauts sommets ubayens.

### Informations pratiques

Pratique : Randonnée raquettes

Durée : 2 h 45

Longueur : 5.2 km

Dénivelé positif : 81 m

Difficulté : Moyen

Type : Boucle


Thèmes : Hors des sentiers battus, Lac, cascade et rivière

# Itinéraire

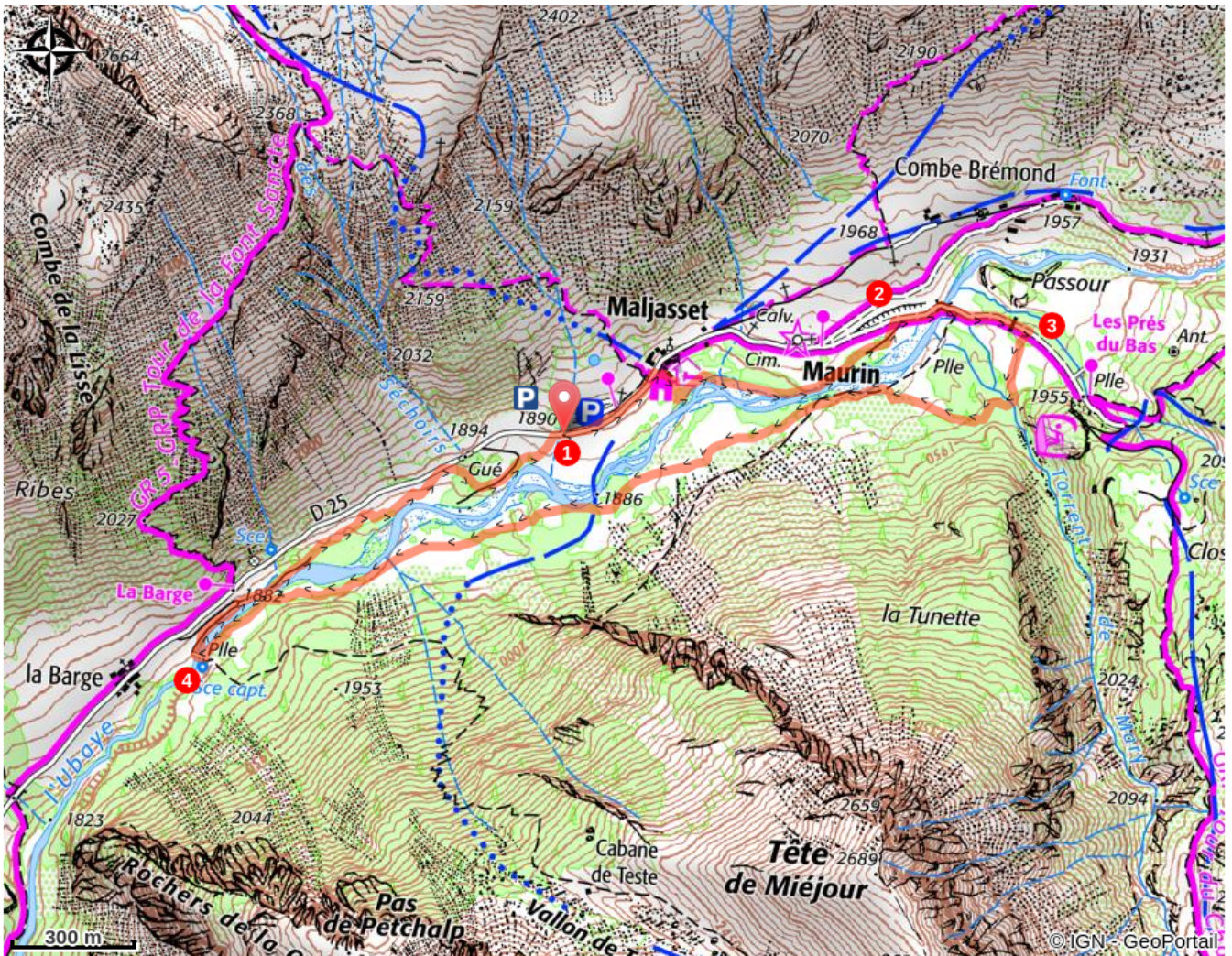
Départ : Maljasset, Saint-Paul-sur-Ubaye

Arrivée : Maljasset, Saint-Paul-sur-Ubaye

Balisage :  Raquettes

1. Depuis le parking, rejoindre le hameau de Maljasset (). Dépasser la première maison et tourner à droite à la descente. En bas de la rue, rejoindre le bois et remonter le long du cours d'eau. A la sortie du bois, continuer en longeant le cours d'eau avant de rejoindre une nouvelle fois un bosquet qu'il faut traverser.
2. Au poteau directionnel raquette, poursuivre à droite en direction de la rivière. Emprunter la passerelle et continuer en face dans la forêt sur 200 m.
3. Tourner ensuite à droite pour traverser la prairie. A nouveau dans la forêt, franchir le torrent à l'aide d'une passerelle. A la sortie de celle-ci, continuer à travers champs pour rejoindre les rives de l'Ubaye. Continuer sur 2 km à la descente dans les prairies au bord de la rivière. Atteindre une passerelle à hauteur du hameau de la barge.
4. L'emprunter pour franchir la rivière, puis continuer à droite en remontant l'Ubaye sur un large chemin. 200m plus loin, au carrefour, poursuivre en face pour traverser une zone boisée. Suivre les fils électriques, franchir un second bosquet puis obliquer à gauche pour rejoindre le parking et le point de départ.

# Sur votre chemin...



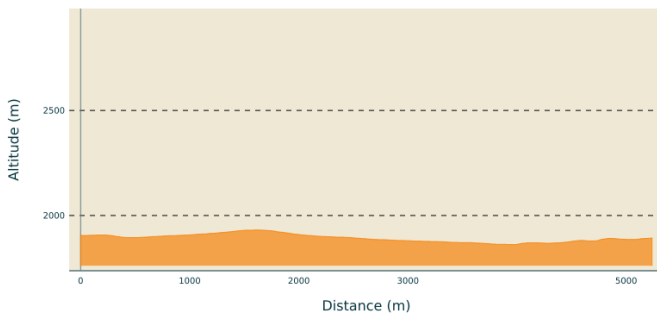
# Toutes les informations pratiques

## ⚠️ Recommandations

- Consulter le Bulletin de Risques-avalanche et les conditions météo
- Prendre des vêtements adaptés aux conditions hivernales
- S'engager sur des itinéraires adaptés à votre niveau
- Ne pas marcher sur les pistes de ski de fond damées
- Protégez vous du soleil (crème solaire indice 50 et lunettes)

Rester sur les itinéraires balisés (et tenez les chiens en laisse) pour éviter de déranger la faune sauvage particulièrement fragilisée en hiver par les conditions difficiles (lutte contre le froid, difficulté à se déplacer dans la neige, rareté de la nourriture...)

## Profil altimétrique



Altitude min 1861 m  
Altitude max 1931 m

## Transports

Limitons les déplacements en voiture, pensons aux transports en commun et au covoiturage. Tous les transports en commun sur [zou.maregionsud.fr](http://zou.maregionsud.fr)

## Accès routier

Depuis Barcelonnette (35 km), prendre la direction de Saint-Paul-sur-Ubaye par la D900, puis la D902 et la D25 jusqu'à Maljasset.

## Parking conseillé

Parking obligatoire à l'entrée de Maljasset.

## **Lieux de renseignement**

Agence de Développement des Alpes  
de Haute-Provence  
8 rue Bad-Mergentheim, 04005 Digne-  
les-Bains Cedex  
<https://www.tourisme-alpes-haute-provence.com/>



Office de tourisme de Jausiers  
Rue principale, 04850 Jausiers  
[info@jausiers.com](mailto:info@jausiers.com)  
Tel : +33 (0)4 92 81 21 45  
<http://www.ubaye.com/>