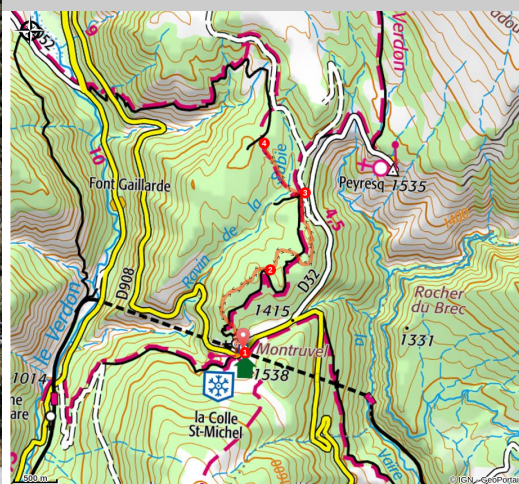


Cabane de Colle Baudet (parcours raquettes)

Thorame-Haute



Cabane de Colle Baudet (L.MARIOTTE - NADS)

Cette randonnée en raquettes est destinée aux amoureux des grands espaces et des paysages à couper le souffle. Partez découvrir la cabane de Colle Baudet nichée au cœur d'une magnifique forêt de pins.

Au départ de la Colle-Saint-Michel, rejoignez rapidement les hauteurs du village. Les plateaux sur lesquels chemine le parcours offrent de magnifiques panoramas sur les sommets provençaux. La cabane de Colle Baudet est nichée au cœur de la forêt.

Informations pratiques

Pratique : Randonnée raquettes

Durée : 5 h

Longueur : 8.5 km

Dénivelé positif : 294 m

Difficulté : Moyen

Type : Aller-retour

Thèmes : Hors des sentiers battus

Itinéraire

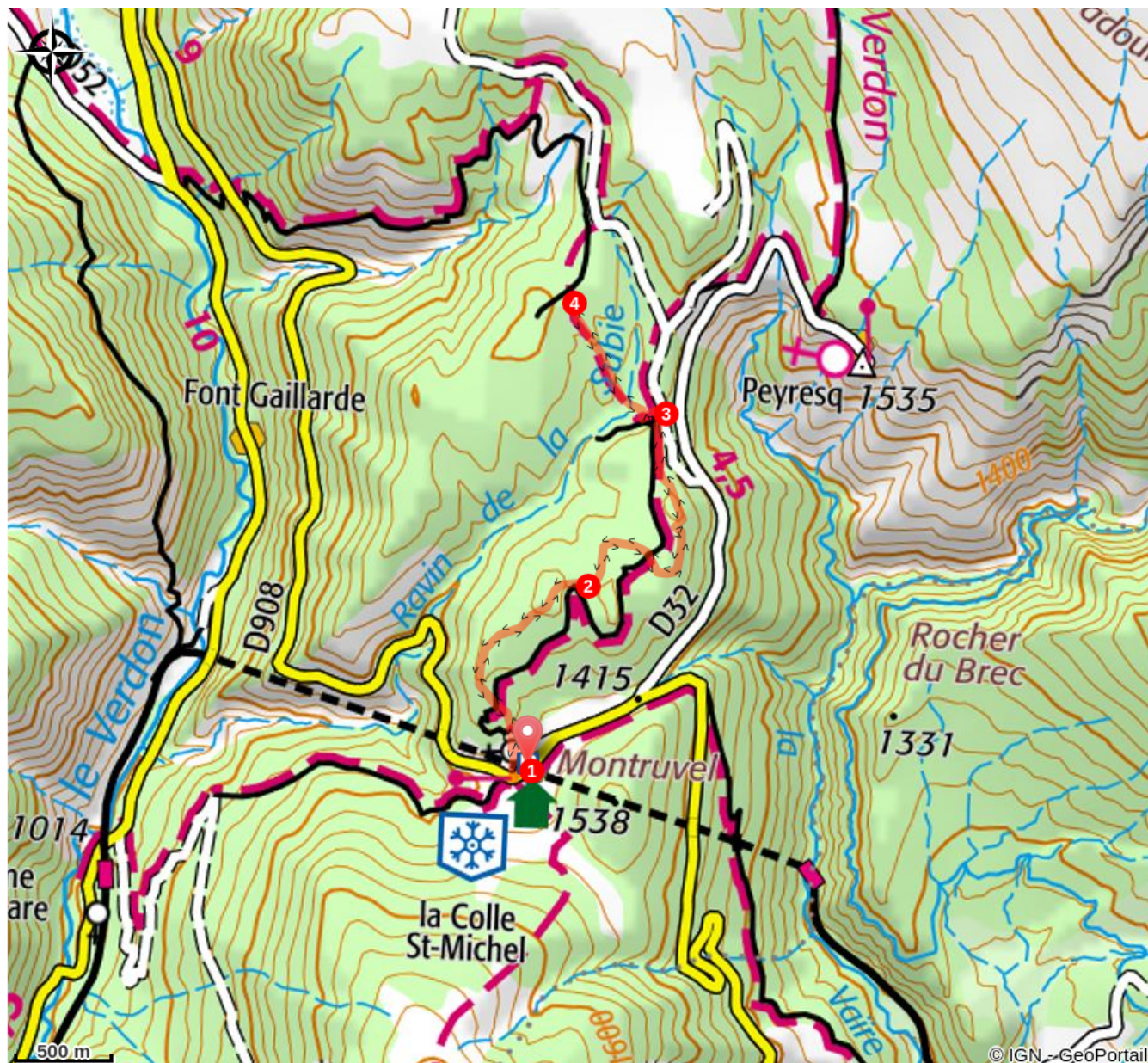
Départ : La Colle Saint-Michel, Thorame-Haute

Arrivée : La Colle Saint-Michel, Thorame-Haute

Balisage :  Raquettes

1.  **La Colle St Michel** (1 430m) - Monter dans le village en dépassant le foyer nordique (). Prendre à gauche puis directement à droite à la montée en dépassant la chapelle. Au-dessus du cimetière, au carrefour, obliquer à droite en passant sous l'antenne. Traverser la piste de ski et, après 100 m, prendre à gauche pour passer sous les fils électriques. Franchir une nouvelle piste de ski et repasser sous les fils électriques. Longer les pistes sur 200 m puis tourner légèrement à droite à la montée pour rejoindre le plateau sommital. Suivre la crête et rejoindre une nouvelle fois les pistes.
2. Continuer en face à plat sur 500 m jusqu'aux pistes. Les traverser et pousser tout droit en longeant la lisière de forêt. Continuer sur la gauche puis monter dans la forêt. Au carrefour prendre à droite à la descente.
3.  **La Coueste** (1 513m) - Tourner à gauche dans la forêt à la descente en traversant 2 pistes de skis puis monter dans les bois pour atteindre la cabane de Colle Baudet.
4. Le retour se fait par l'itinéraire emprunté à l'aller.

Sur votre chemin...



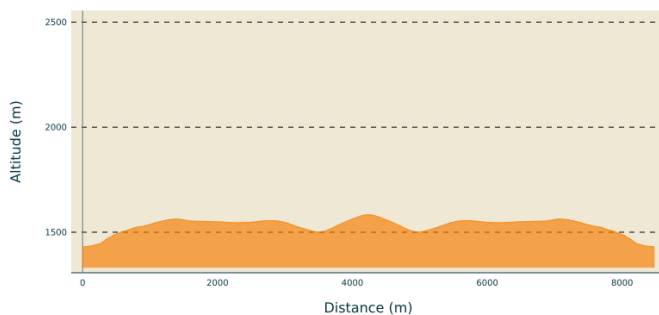
Toutes les informations pratiques

⚠️ Recommandations

- Consulter le Bulletin de Risques-avalanche et les conditions météo
- Prendre des vêtements adaptés aux conditions hivernales
- S'engager sur des itinéraires adaptés à votre niveau
- Ne pas marcher sur les pistes de ski de fond damées
- Protégez vous du soleil (crème solaire indice 50 et lunettes)

Rester sur les itinéraires balisés (et tenez les chiens en laisse) pour éviter de déranger la faune sauvage, particulièrement fragilisée en hiver par les conditions difficiles (lutte contre le froid, difficulté à se déplacer dans la neige, rareté de la nourriture...)

Profil altimétrique



Altitude min 1431 m
Altitude max 1583 m

Transports

Limitons les déplacements en voiture, pensons aux transports en commun et au covoiturage. Tous les transports en commun sur zou.maregionsud.fr

Accès routier

Depuis Saint-André-les-Alpes (25 km), suivre la D 995 en direction d'Allos, puis la D 908 en direction de la Colle Saint-Michel.

Parking conseillé

La Colle-St-Michel, Thorame Haute.

Lieux de renseignement

Agence de Développement des Alpes
de Haute-Provence
8 rue Bad-Mergentheim, 04005 Digne-
les-Bains Cedex
<https://www.tourisme-alpes-haute-provence.com/>



Office de tourisme de Colmars-les-
Alpes
Ancienne auberge fleurie, 04370
Colmars-les-Alpes
contact@verdontourisme.com
Tel : +33 (0)4 92 83 41 92
<http://www.verdontourisme.com>

Office de tourisme de Saint-André-les-
Alpes - Barrême
Place Marcel Pastorelli, 04170 Saint-
André-les-Alpes
contact@verdontourisme.com
Tel : +33 (0)4 92 89 02 39
<http://www.verdontourisme.com>