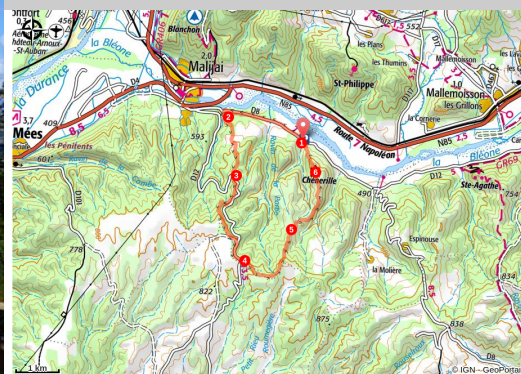


Tour de Chénerilles

Malijai



Eglise St Florent, vieux village de Chénerilles, Malijai (ADRI04)

Circuit idéal pour découvrir l'ancienne commune de Chénerilles. Ses fermes dispersées et son village aujourd'hui en ruine sont typiques de la Haute-Provence d'antan.

Après un échauffement sur un passage routier peu fréquenté, l'ascension démarre dans un massif forestier clairsemé de chênes et de pins, ponctué de quelques parcelles cultivées. Un bref passage sur une petite route très calme permet d'atteindre le Col de Puimichel. La descente, agréable, offre de beaux points de vue et débouche à la Chapelle St-Florent et à l'ancien village de Chénerilles. La suite de la descente se fait au milieu de chênes, de pins et des sentes des troupeaux.

Informations pratiques

Pratique : Randonnée pédestre

Durée : 4 h

Longueur : 12.0 km

Dénivelé positif : 435 m

Difficulté : Moyen

Type : Boucle

Thèmes : Balade en famille, Histoire et patrimoine, Hors des sentiers battus

Itinéraire

Départ : Ravin des Chénevières, Malijai

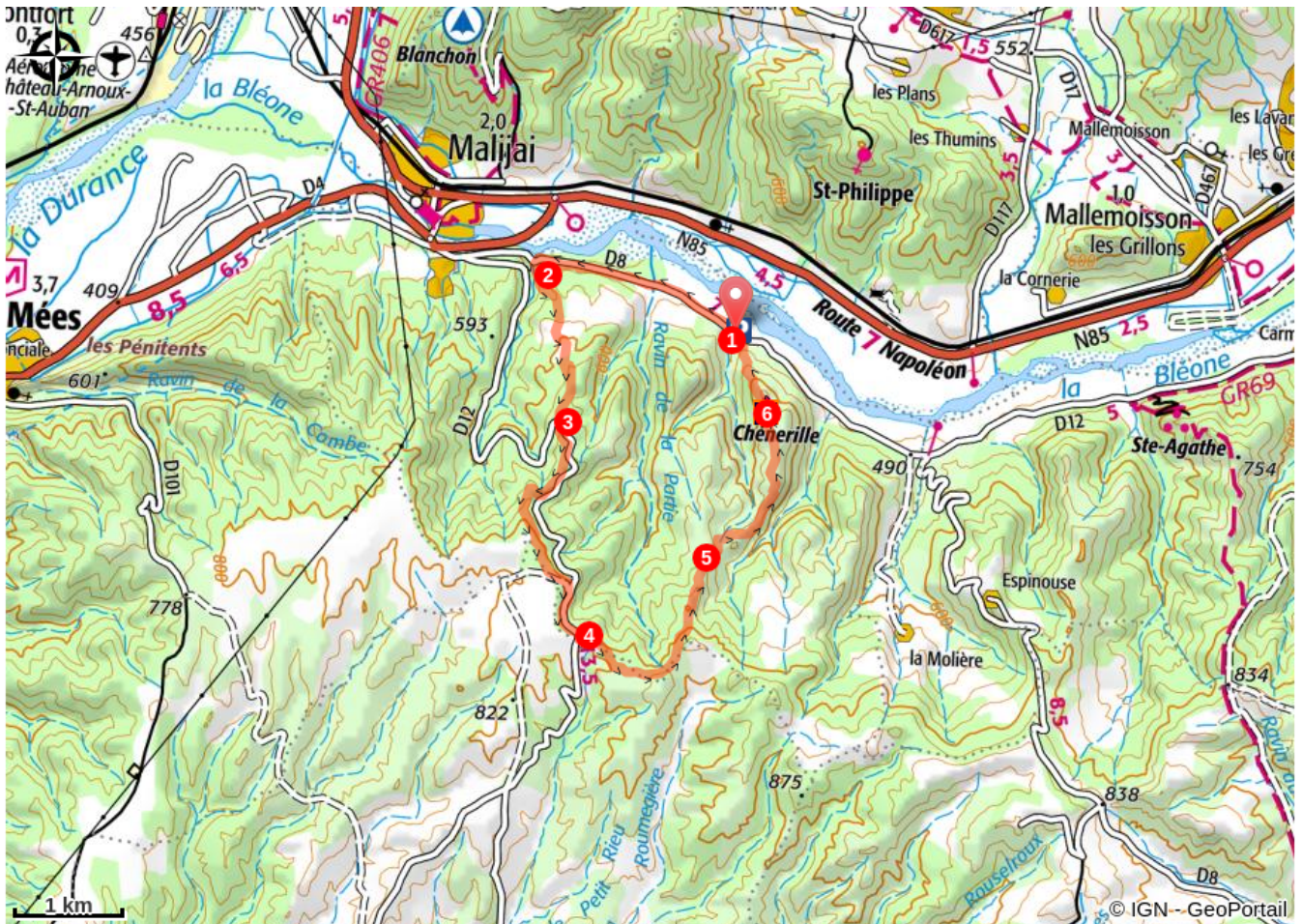
Arrivée : Ravin des Chénevières, Malijai

Balisage : — PR

1. 🚧 **Ravin des Chenevières** (466 m) - Depuis le délaissé routier avant le pont qui traverse le ravin de Chenevières (—), suivre la route peu fréquentée sur 2 km en direction de Malijai et atteindre une piste dans le ravin de Combe Obscure.
2. 🚧 **Ravin de Combe Obscure** (446 m) - Prendre la piste avant le pont qui monte droit dans le massif. L'ascension est régulière en bordure de forêt de chênes et de pins, et rejoint la RD 12.
3. 🚧 **Haut-Val** (805 m) - Suivre la route à gauche sur 50m et prendre à droite sur la petite piste en bout de champ. Rester sur cette dernière. Après une pâte d'oie, prendre la piste de gauche qui redescend jusqu'à la RD 12. Continuer sur la route pour rejoindre le col 500 m plus loin.
4. 🚧 **Col de Puimichel** (811 m) - Au col, quitter la route principale pour suivre la petite route à gauche sur 1 km, puis descendre sur la piste à gauche permettant de rejoindre une exploitation agricole en contre-bas.
5. 🚧 Juste avant les premiers bâtiments, emprunter le petit sentier qui plonge à droite et serpente dans des espaces paturés, coupe la piste à deux reprises pour ensuite la longer en la surplombant. Après un petit portillon, quitter l'espace pastoral. Le sentier suit une ligne de crête et atteint une première ruine. Il rejoint la piste, la suivre jusqu'à l'Eglise St-Florent.
6. 🚧 **Chénerilles - Eglise St Florent** (645 m) - Après avoir dépassé l'Eglise en direction du vieux village de Chénerilles, descendre sur la piste qui part légèrement sur la gauche au niveau des premières ruines. Continuer sur une piste de galets très roulante sur 500 m et tourner à droite sur le sentier qui descend en suivant l'arête de la colline. Traverser une deuxième fois la piste pour poursuivre tout droit au milieu des sentes des troupeaux jusqu'à un tourniquet permettant de sortir du parc. attendre le point de départ.

Itinéraire inscrit au Plan Départemental de la Randonnée des Alpes de Haute-Provence.

Sur votre chemin...



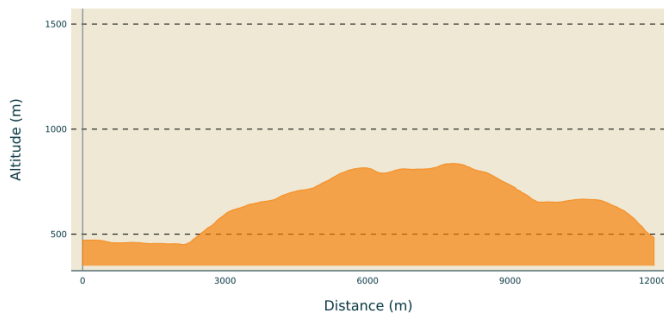
 Village de Chénerilles (A)

Toutes les informations pratiques

⚠️ Recommandations

L'itinéraire traverse des zones de pâturage. Pensez à refermer les portillons après votre passage.

Profil altimétrique



Altitude min 450 m
Altitude max 836 m

Transports

Limitons les déplacements en voiture, pensons aux transports en commun et au covoiturage. Tous les transports en commun sur zou.maregionsud.fr

Accès routier

Depuis Digne-les-Bains (15 km), suivre la RN85 en direction de Nice, puis la D12 en direction du Chaffaut et de Carmejane. Continuer ensuite en direction de Malijai jusqu'au parking en bord de route 1 km après le hameau de St Florent juste avant un pont qui enjambe le ravin de Cheneviers.

Parking conseillé

Aire de stationnement en bordure de la D12, Malijai.

i Lieux de renseignement

Agence de Développement des Alpes
de Haute-Provence
8 rue Bad-Mergentheim, 04005 Digne-
les-Bains Cedex
<https://www.tourisme-alpes-haute-provence.com/>



Office de tourisme du Val de Durance
Ferme de Font Robert, 04160 Château-
Arnoux

info@valdedurance-tourisme.com
Tel : +33 (0)4 92 64 02 64
<http://www.valdedurance-tourisme.com/>

Sur votre chemin...



Village de Chénerilles (A)

Le village de Chénerilles se compose d'une église, du presbytère et de deux habitations. Le restant de la population, qui n'est en tout que de 72 âmes en 1864, est disséminé dans la campagne. Ce lieu aujourd'hui abandonné fut atteint par la peste dans les derniers jours de mai de l'an 1629, réduisant la population à 4 habitants. Il fût repeuplé par la suite. Le déclin s'est accéléré à partir de 1900, la commune est rattachée à Malijai en 1974 alors qu'elle compte moins de 10 habitants.

Crédit photo : CD04 - Archives 04