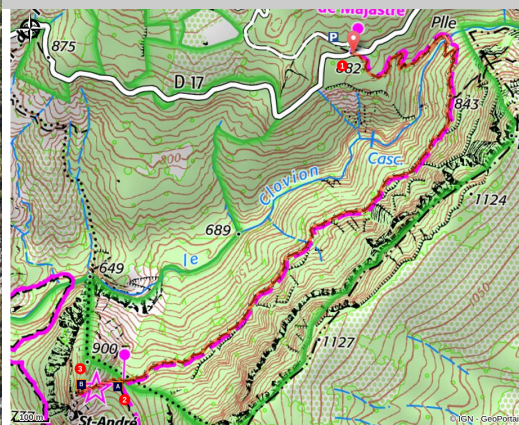


Pont romain - Chapelle Saint-André

Beynes



Chapelle Saint-André (AD04-Philippe Murtas)

Petite randonnée dans un coin sauvage, préservé et moins fréquenté des gorges de Trévans.

Depuis la route de Majastres, un aller-retour plein d'intérêt et de beauté qui passe par un pont romain et rejoint par un sentier en balcon la chapelle Saint-André, site chargé d'histoire.

Informations pratiques

Pratique : Randonnée pédestre

Durée : 2 h 30

Longueur : 4.9 km

Dénivelé positif : 194 m

Difficulté : Facile

Type : Aller-retour





Thèmes : Balade en famille, Histoire et patrimoine, Hors des sentiers battus

Itinéraire

Départ : Délaissé routier sur la route de Majastres (D17)

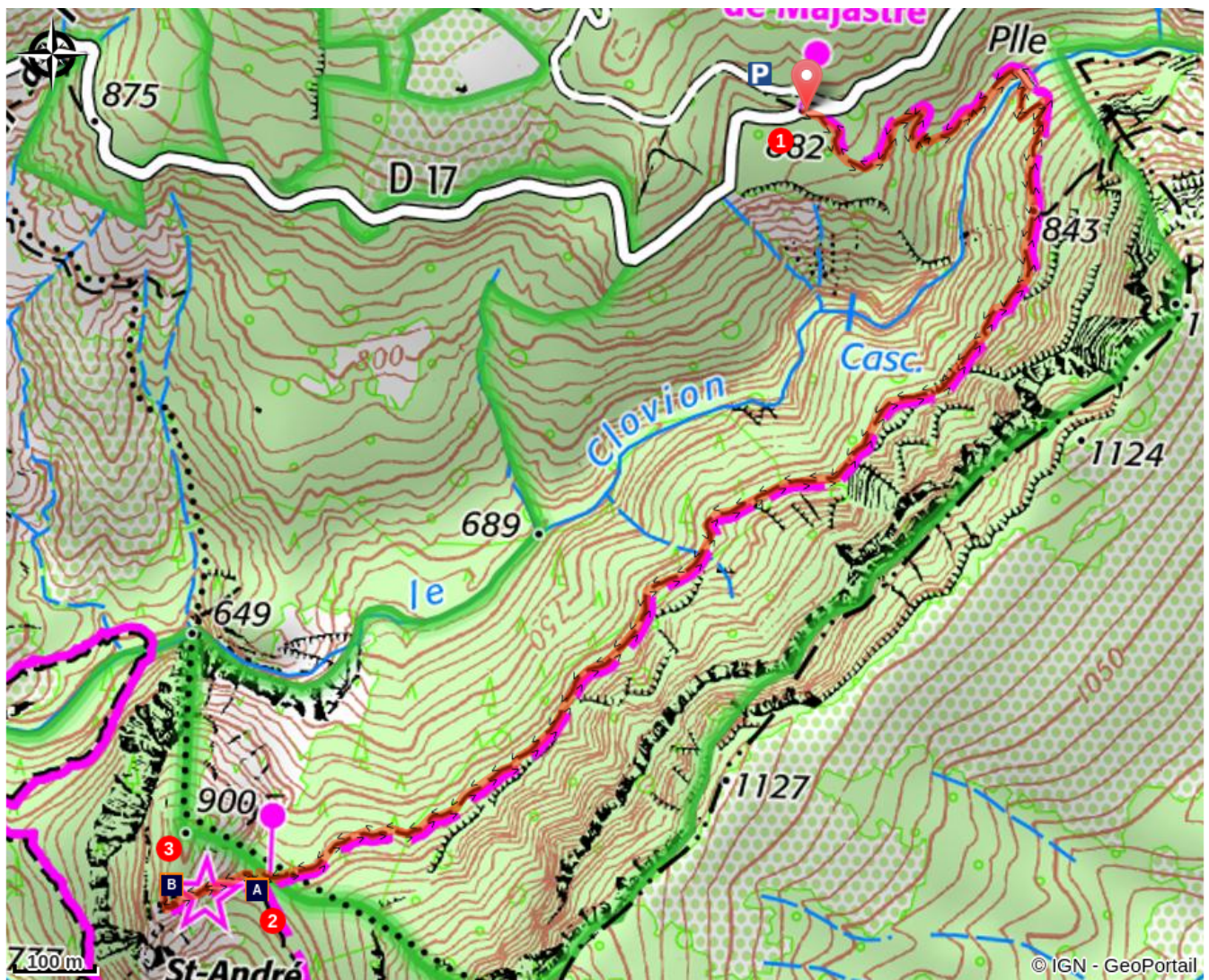
Arrivée : Délaissé routier sur la route de Majastres (D17)

Balisage :  PR


1.  **Route de Majastres** (885 m) - Suivre le sentier qui descend sous la route et atteint le pont romain (). Le franchir et, après quelques lacets, continuer en balcon dans l'ubac de la montagne du Quarton pour atteindre un collet.
2.  **Col de Saint-André** (830 m) - Aller à droite pour monter rapidement à la Chapelle Saint-André.
3.  **Chapelle Saint-André** (880 m) - Redescendre au col, puis prendre à gauche pour revenir au point de départ par l'itinéraire emprunté à l'aller.

Itinéraire inscrit au Plan Départemental de la Randonnée des Alpes de Haute-Provence.

Sur votre chemin...

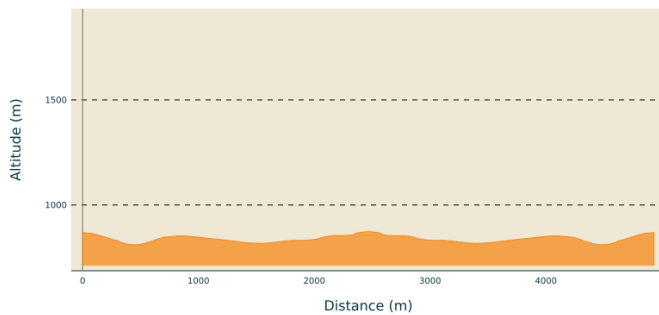


 Gorges de Trévans (A)

 Chapelle Saint-André du Désert (B)

Toutes les informations pratiques

Profil altimétrique



Altitude min 811 m
Altitude max 873 m

Transports

Limitons les déplacements en voiture, pensons aux transports en commun et au covoiturage. Tous les transports en commun sur zou.maregionsud.fr

Accès routier

Depuis Digne-les-Bains (25 km), suivre la N85 direction Nice- Barrême sur 11 km. Au niveau de Châteauredon, prendre à droite la D907 en direction de Mézel. 1 km après le village, prendre à gauche la D17 direction Majastres. La suivre sur 8,5 km jusqu'au point de départ (panneaux de randonnée).

Parking conseillé

Délaissé routier en bordure de la route de Majastres (D17), Beynes.

Lieux de renseignement

Agence de Développement des Alpes de Haute-Provence
8 rue Bad-Mergentheim, 04005 Digne-les-Bains Cedex
<https://www.tourisme-alpes-haute-provence.com/>



Office de tourisme Provence Alpes
Digne-les-Bains
Place du Tampinet, 04000 Digne-les-Bains
Tel : +33 (0)4 92 36 62 62
<https://www.dignelesbains-tourisme.com/>

Sur votre chemin...



Gorges de Trévans (A)

Les gorges de Trévans forment un canyon étroit bordé de flancs abrupts avec de hautes falaises taillées dans le calcaire du Jurassique. La faune y est variée puisque l'on y recense une quarantaine d'espèces d'oiseaux et de chauves-souris. Elles y abritent également des chamois. La population piscicole de l'Estoublaisse est composée de la truite fario et du chabot, espèce protégée. La flore est d'une diversité remarquable entre plantes typiques du climat méditerranéen (pistachier térébinthe) et plantes du milieu montagnard (mélèze) d'où son classement en Espace Naturel Sensible du Département, Réserve Biologique Domaniale et Natura 2000.

Crédit photo : FB - CD Alpes de Haute-Provence



Chapelle Saint-André du Désert (B)

Au XIIIe siècle, Jacques Apérioculos, seigneur de Gaubert et de Trévans, fonde en ce lieu un monastère confié aux moines de l'ordre de Notre-Dame du Mont-Carmel, venus d'Orient et qui commencent à s'implanter en France. Le monastère connaît une longue période de prospérité jusqu'au XVe siècle.

Au XVIe siècle, le monastère se trouve à trois reprises au cœur des guerres de religion qui ravagent la Provence. En 1792, la Révolution confisque l'ensemble des biens du monastère, qui sont

vendus comme biens nationaux. Aujourd'hui, l'ensemble appartient au domaine privé de l'État géré par l'Office National des Forêts.

Crédit photo : DR