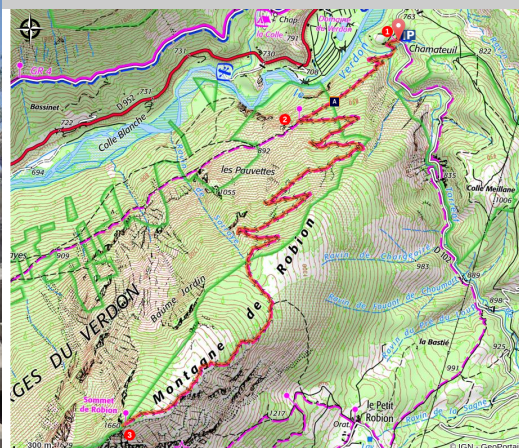


Sommet de Robion (1 660 m)

Castellane



Sommet de Robion (DR)



La montagne de Robion est l'un des plus hauts sommets de la commune de Castellane. En gagnant le sommet, vous découvrirez un panorama unique sur les sommets alpins des Ecrins, du Mercantour et du Verdon.

Depuis le parking, l'itinéraire monte progressivement dans la face nord puis sur une crête jusqu'au sommet de la montagne de Robion (1 660 m).

Informations pratiques

Pratique : Randonnée pédestre

Durée : 5 h 30

Longueur : 11.7 km

Dénivelé positif : 931 m

Difficulté : Difficile

Type : Aller-retour






Thèmes : Hors des sentiers battus, Randonnée en montagne

Itinéraire

Départ : A 2 km de Castellane, sur la D102 en direction du Bourguet

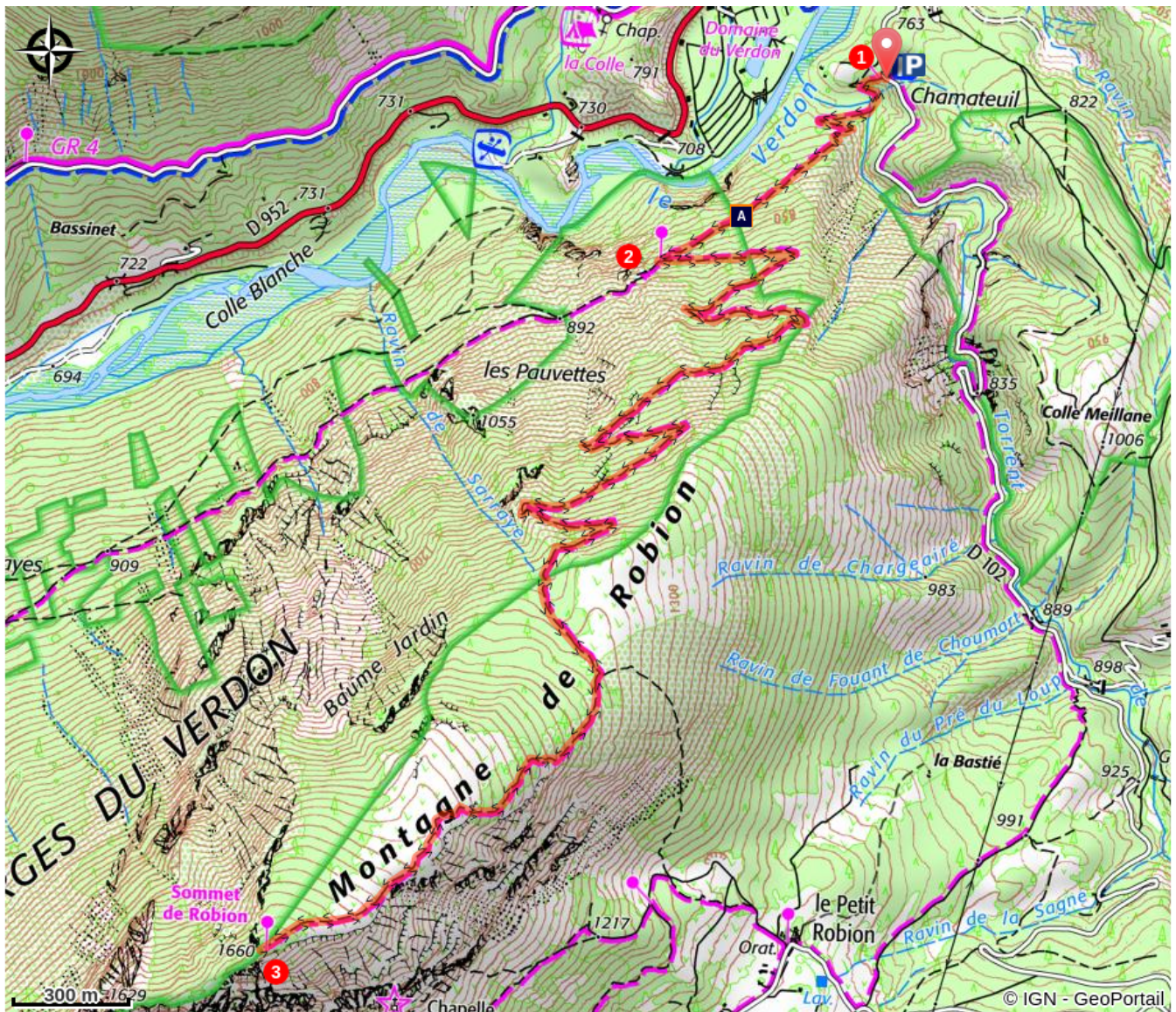
Arrivée : A 2 km de Castellane, sur la D102 en direction du Bourguet

Balisage :  PR

1.  **Chamateuil** (745 m) - Suivre le sentier partant en contrebas de la route (itinéraire commun au tour de Robion). Il descend au ravin de Rayaup (). En face, la montée se fait par quelques virages, puis en traversée au dessus du Verdon et de la plaine de Castellane. A près 1 km en sous bois, atteindre un carrefour.
2.  **Les Pauvettes** (850 m) - Suivre le sentier montant à gauche (). Il s'élève progressivement en lacets et en traversées sur le versant nord de la montagne de Robion. Après 500 m de dénivelé sous les conifères, il sort progressivement du bois. Continuer en direction du sud-ouest. Après une nouvelle petite ascension sous les bois, l'itinéraire atteint les pâturages de Robion et le sommet.
3.  **Sommet de Robion** (1 660 m) - Le retour s'effectue par l'itinéraire emprunté à l'aller.

Itinéraire inscrit au Plan Départemental de la Randonnée des Alpes de Haute-Provence.

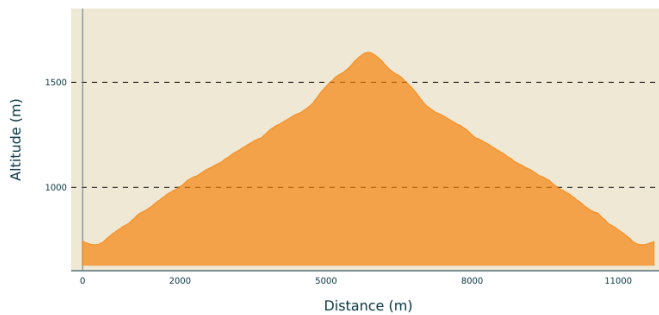
Sur votre chemin...



 L'amélanchier (A)

Toutes les informations pratiques

Profil altimétrique



Altitude min 727 m
Altitude max 1643 m

Transports

Limitons les déplacements en voiture, pensons aux transports en commun et au covoiturage. Tous les transports en commun sur zou.maregionsud.fr

Accès routier

Depuis Castellane (2 km), suivre la D102 en direction du Bourguet.

Parking conseillé

Petit parking en bord de la D102, Castellane.

Lieux de renseignement

Agence de Développement des Alpes de Haute-Provence
8 rue Bad-Mergentheim, 04005 Digne-les-Bains Cedex
<https://www.tourisme-alpes-haute-provence.com/>

Office de tourisme de Castellane
Rue Nationale, 04120 Castellane
contact@verdontourisme.com
Tel : +33 (0)4 92 83 61 14
<http://www.verdontourisme.com>



Sur votre chemin...



✿ L'amélanhier (A)

L'Amélanhier à feuilles ovales, Amelanchier ovalis, est un arbrisseau de 1 à 3 mètres de hauteur dont les feuilles caduques sont ovales-arrondies (ovalis), et le revers blanc-duveteux. La floraison a lieu d'avril à mai. Les baies fraîches et séchées sont comestibles et peuvent être utilisées pour préparer des confitures et des gâteaux.

Il est fréquent en Haute Provence calcaire au-dessus de 500 m.
Crédit photo : DR