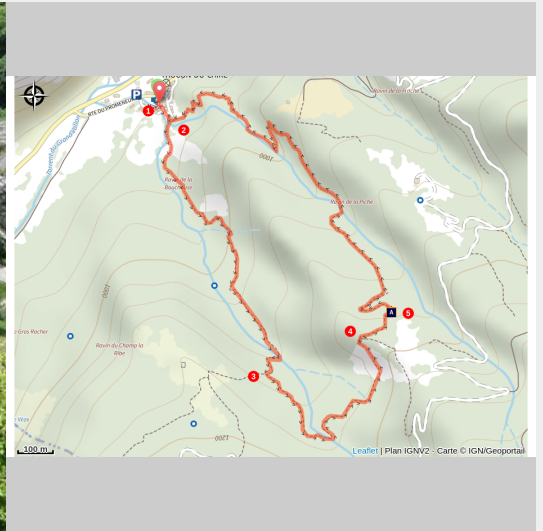


Ravin de la Piche

Faucon-du-Caire



Faucon-du-Caire (DR)

Découvrez le ravin secret de la Piche, logé derrière le village de Faucon-du-Caire. Un sentier ombragé vous mènera au chaos, puis à son Rocher-qui-Parle et une jolie cascade en contre-bas.

Depuis Faucon-du-Caire, l'itinéraire remonte le ravin de la Bouchouse avant de franchir une crête et de descendre dans le ravin de la Piche.

Informations pratiques

Pratique : Randonnée pédestre

Durée : 2 h 30

Longueur : 3.6 km

Dénivelé positif : 286 m

Difficulté : Facile

Type : Boucle






Thèmes : Hors des sentiers battus, Lac, cascade et rivière, Sentier de découverte

Itinéraire

Départ : Parking de l'église, Faucon-du-Caire.

Arrivée : Parking de l'église, Faucon-du-Caire.

Balisage :  PR

1.  **Faucon du Caire** (880 m) - Depuis la place de l'église, monter dans le haut du village, derrière la dernière maison ().
2.  Au croisement, prendre le sentier qui part à droite et traverse immédiatement le ruisseau de la Piche. Par un cheminement ombragé dans une belle hêtraie, atteindre une ancienne piste.
3.  Tourner à gauche. Franchir un gué puis suivre une sente dans un éboulis pour rejoindre un épaulement sur une crête.
4.  A une intersection, amorcer la descente jusqu'à atteindre le bas du chaos rocheux.
5. Continuer la descente dans le vallon en traversant plus bas le ruisseau de la Piche jusqu'au rocher qui parle surplombant le village (appuyer sur le bouton-poussoir du Rocher-qui-Parle pour déclencher l'écoute d'un conte). Un court sentier en lacets rejoint le village.

Itinéraire inscrit au Plan Départemental de la Randonnée des Alpes de Haute-Provence.

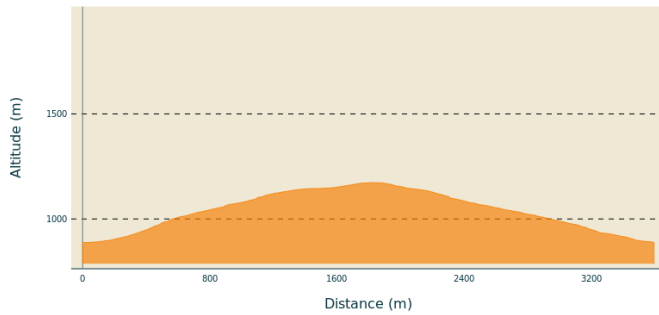
Sur votre chemin...



 Le chaos de la Piche (A)

Toutes les informations pratiques

Profil altimétrique



Altitude min 887 m
Altitude max 1173 m

Transports

Limitons les déplacements en voiture, pensons aux transports en commun et au covoiturage. Tous les transports en commun sur zou.maregionsud.fr

Accès routier

Depuis Sisteron (30 km) traverser la Durance et rejoindre la Baume, puis la Motte du Caire et Faucon-du-Caire par la D951.

Parking conseillé

Parking de l'église, Faucon-du-Caire.

Lieux de renseignement

Agence de Développement des Alpes de Haute-Provence
8 rue Bad-Mergentheim, 04005 Digne-les-Bains Cedex
<https://www.tourisme-alpes-haute-provence.com/>



Office de tourisme Sisteron Buëch
1 Place de la République, 04200 Sisteron

sisteron@sisteron-buech.fr
Tel : +33 (0)4 92 61 36 50
<http://www.sisteron-buech.fr/>

Sur votre chemin...



Le chaos de la Piche (A)

Le chaos de «La Piche» résulte d'un glissement de terrain qui a débuté entre 1990 et 1994. Il s'est ensuite nettement agrandi en 2006, détruisant une partie des pistes forestières. Depuis on observe une tendance à la stabilisation voire à une recolonisation végétale du milieu.

Les mouvements de terrain sont fréquents dans la région. L'ouverture de pistes, le rejeu possible des failles participent à l'instabilité des versants et au déclenchement de ces mouvements.

Crédit photo : DR