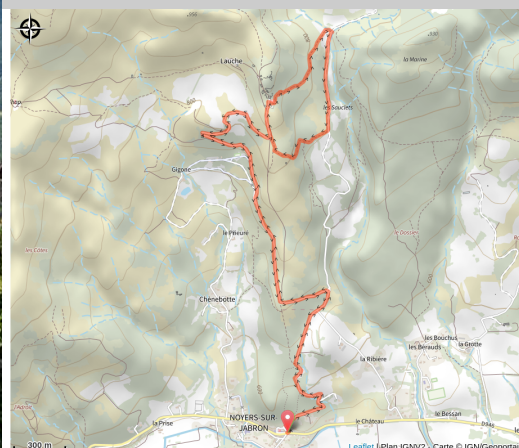


## Le Vieux Noyers

Noyers-sur-Jabron



Vieux Noyers (CD04)

*Venez découvrir le magnifique vieux village de Noyers. Vous serez transporté dans le temps par ses vestiges encore très bien préservés et son église restaurée.*

Depuis Noyers sur Jabron, l'itinéraire monte en pente douce et régulière en milieu boisé et ombragé pour atteindre le Vieux Noyers. Le sentier passe devant l'église restaurée pour ensuite serpenter entre quelques ruines (attention aux risques de chutes de pierres) et descend au fond d'un vallon bordé de cultures, puis sur une piste carrossable. Il retrouve ensuite un sentier sur la droite qui remonte en contre bas du vieux village où l'on retrouve le sentier de la montée.

### Informations pratiques

Pratique : Randonnée pédestre

Durée : 2 h

Longueur : 9.0 km

Dénivelé positif : 373 m

Difficulté : Très facile

Type : Aller-retour

Thèmes : Balade en famille, Histoire et patrimoine, Hors des sentiers battus

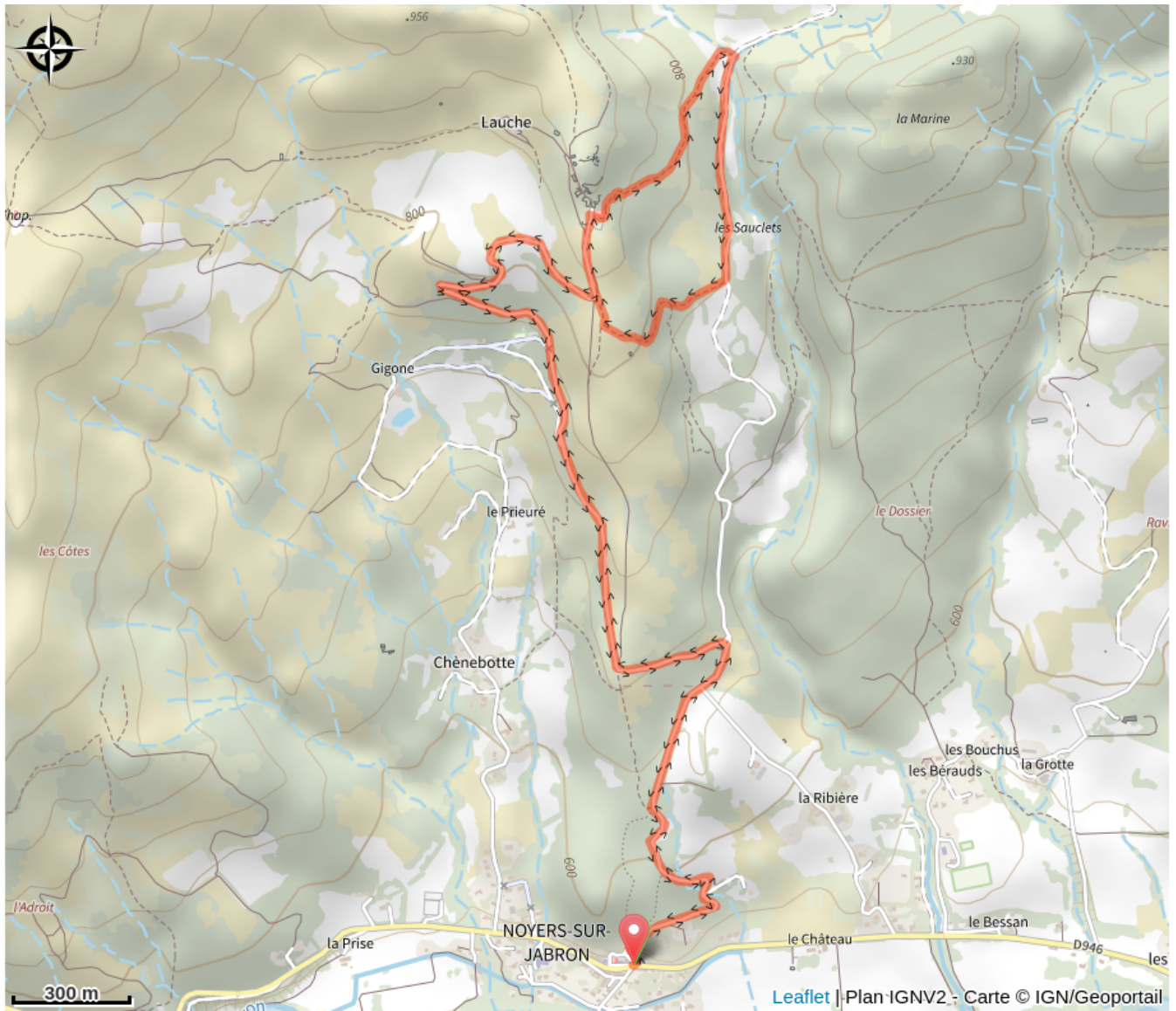
# Itinéraire

Départ : Place de la Mairie, Noyers sur Jabron

Arrivée : Place de la Mairie, Noyers sur Jabron

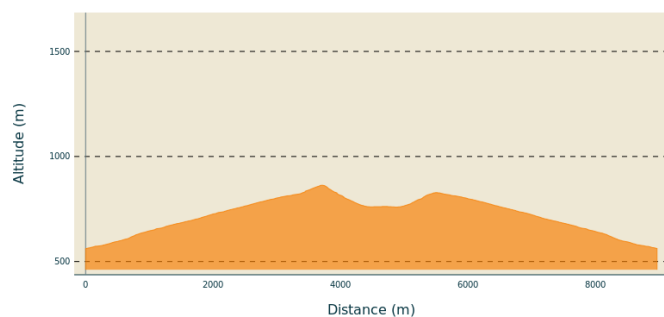
Balisage :  GR®  PR

# Sur votre chemin...



# Toutes les informations pratiques

## Profil altimétrique



Altitude min 561 m  
Altitude max 863 m

## Transports

Limitons les déplacements en voiture, pensons aux transports en commun et au covoiturage. Tous les transports en commun sur [zou.maregionsud.fr](http://zou.maregionsud.fr)

## Accès routier

Depuis Sisteron(12 km), prendre la D4085 en direction de Manosque, puis la D946 jusqu'à Noyers sur Jabron.

## Parking conseillé

Place de la Mairie, Noyers sur Jabron.

## Lieux de renseignement

Agence de Développement des Alpes de Haute-Provence  
8 rue Bad-Mergentheim, 04005 Digne-les-Bains Cedex  
<https://www.tourisme-alpes-haute-provence.com/>

Office de tourisme Sisteron Buëch  
1 Place de la République, 04200 Sisteron

[sisteron@sisteron-buech.fr](mailto:sisteron@sisteron-buech.fr)  
Tel : +33 (0)4 92 61 36 50  
<http://www.sisteron-buech.fr/>

