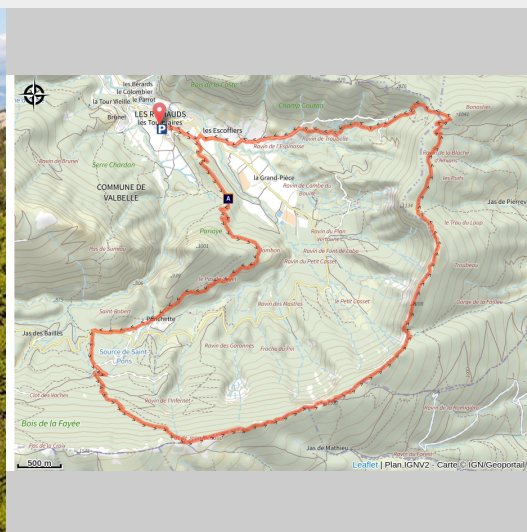


Cirque de Valbelle

Valbelle



Cirque de Valbelle (AD04)

Loin des sentiers battus, offrez vous une splendide découverte du versant nord de la montagne de Lure, au travers d'une boucle exigeante qui vous ravira par sa diversité et ses points de vues.

Au départ du village de Valbelle vous rejoindrez le pied de la montagne de Lure par une ancienne voie d'accès en sous bois jusqu'à l'aire de St Robert, pour ensuite monter franchement en traversée boisée par un sentier jusqu'en crête au Pas de Jean Richaud. Le sentier vous fera ensuite parcourir la partie Est de la montagne en crête sur un tracé irrégulier et technique afin de rejoindre le Pas de Peipin, pour ensuite amorcer la redescente au départ sur une piste puis par un petit sentier ensuite pour revenir sur le village par un petit hameau.

Informations pratiques

Pratique : Randonnée pédestre

Durée : 6 h

Longueur : 18.4 km

Dénivelé positif : 939 m

Difficulté : Difficile

Type : Boucle

Thèmes : Histoire et patrimoine, Hors des sentiers battus

Itinéraire inscrit au Plan Départemental de la Randonnée des Alpes de Haute-Provence.

Itinéraire

Départ : Parking de la mairie, Valbelle

Arrivée : Parking de la mairie, Valbelle

Balisage :  GR®  PR

Sur votre chemin...



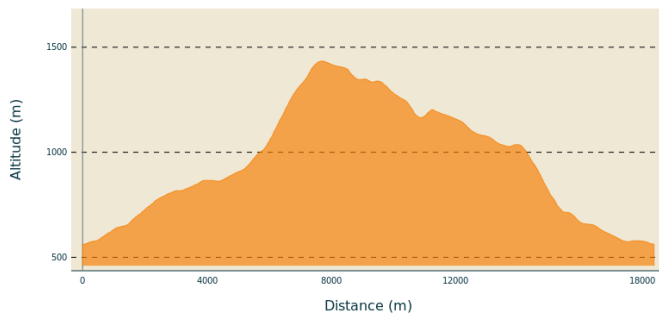
 Couleuvre Verte et Jaune (A)

Toutes les informations pratiques

Recommandations

Rester au plus près de l'itinéraire balisé aux abords des zones habitées.

Profil altimétrique



Altitude min 560 m
Altitude max 1434 m

Transports

Limitons les déplacements en voiture, pensons aux transports en commun et au covoiturage. Tous les transports en commun sur zou.maregionsud.fr

Accès routier

Depuis Sisteron prendre la D4085 en direction de Manosque, puis la D946 direction Noyers sur Jabron. En sortie de Castel-Bevons prendre la D53 à gauche jusqu'à Valbelle.

Parking conseillé

Parking de la mairie, Valbelle.

Lieux de renseignement


Agence de Développement des Alpes de Haute-Provence
8 rue Bad-Mergentheim, 04005 Digne-Bains Cedex
<https://www.tourisme-alpes-haute-provence.com/>

Office de tourisme Sisteron Buëch
1 Place de la République, 04200 Sisteron

sisteron@sisteron-buech.fr
Tel : +33 (0)4 92 61 36 50
<http://www.sisteron-buech.fr/>



Sur votre chemin...



Couleuvre Verte et Jaune (A)

La couleuvre verte et jaune, *Hierophis viridiflavus*, est une espèce de serpents de la famille des Colubridae. Elle est parfois nommée **cinglard** ou **fouet**.

C'est une grande couleuvre élancée avec une très longue queue. Elle mesure entre 100 et 160 cm. Elle a des grands yeux avec des pupilles rondes (comme chez toutes les couleuvres en Europe de l'Ouest). Son corps est couvert d'écailles lisses et brillantes disposées en 19 rangées.

La sous-espèce nominale, la plus répandue, se remarque à l'âge adulte par ses couleurs exclusivement noir et jaune (elle n'a aucune trace de vert contrairement à ce qu'indique son nom, mais elle paraît souvent verte lorsque les herbes environnantes se reflètent sur son écaillage à la lumière du soleil). Ces couleurs forment une ornementation en zébrures pointillistes qui suivent un schéma géométrique bien organisé.

Crédit photo : CD04