

Les Vistes

Saint-Paul-sur-Ubaye



Le vallon de Plate Lombarde (Teddy Verneuil/AD04)

Le belvédère des Vistes offre un panorama élargi du Chambeyron à la Font Sancte, sur la vallée de Saint Paul et la montée du col de Vars. Petit circuit pour grand point de vue !

Depuis Fouillouse, l'itinéraire monte dans les pâturages puis bascule dans l'ubac frais sous les mélèzes. La descente pour revenir à Fouillouse s'effectue à nouveau dans les pâturages, mais avec une superbe vue sur le vallon de Plate Lombarde, le col du Vallonnet et le Brec du Chambeyron.

Informations pratiques

Pratique : Randonnée pédestre

Durée : 1 h 30

Longueur : 3.3 km

Dénivelé positif : 172 m

Difficulté : Très facile

Type : Boucle








Thèmes : Balade en famille

Itinéraire

Départ : Fouillouse, Saint-Paul-sur-Ubaye

Arrivée : Fouillouse, Saint-Paul-sur-Ubaye

Balisage :  GR®  PR

1.  **Fouillouse** (1 880 m) - A partir du parking, gravir le GR®5 qui monte dans le talus (). Après quelques virages, atteindre un carrefour.
2.  **Les Vistes** (1 950 m) - Quitter le GR®5 et monter sur le sentier de droite (). S'élever en lacets, puis déboucher sur une croupe à proximité de casemates bétonnées.
3.  **Carrefour des Cloutasses** (2 070 m) - Commencer la descente sur le sentier de droite. Il traverse les pentes au-dessus du hameau de Fouillouse. Après une large courbe à droite, rejoindre le chemin où passe les GR® 5 et 56.
4.  **Chemin du Chambeyron** (1 910 m) - Partir à droite et traverser d'un bout à l'autre Fouillouse pour rejoindre le point de départ ().

Itinéraire inscrit au Plan Départemental de la Randonnée des Alpes de Haute-Provence.

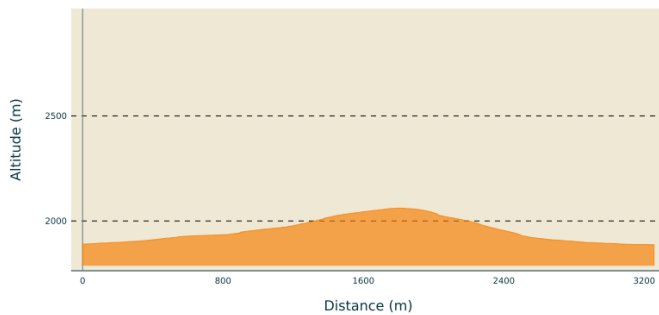
Sur votre chemin...



 Cadrans solaires (A)

Toutes les informations pratiques

Profil altimétrique



Altitude min 1887 m
Altitude max 2061 m

Transports

Limitons les déplacements en voiture, pensons aux transports en commun et au covoiturage. Tous les transports en commun sur zou.maregionsud.fr

Service de [navettes gratuites](#) en saison dans la vallée de l'Ubaye.

Accès routier

Depuis Barcelonnette (30 km), prendre la direction de Saint-Paul-sur-Ubaye par la D900 puis la D902. Suivre la D25 jusqu'à Fouillouse.

Parking conseillé

Parking obligatoire à l'entrée de Fouillouse.

Lieux de renseignement

Agence de Développement des Alpes de Haute-Provence
8 rue Bad-Mergentheim, 04005 Digne-les-Bains Cedex
<https://www.tourisme-alpes-haute-provence.com/>

Office de tourisme de Jausiers
Rue principale, 04850 Jausiers
info@jausiers.com
Tel : +33 (0)4 92 81 21 45
<http://www.ubaye.com/>



Sur votre chemin...



Cadrans solaires (A)

Les cadrans solaires sont nombreux dans la vallée de l'Ubaye, comme dans toutes les Alpes du sud. Dès le XVIIIème siècle, l'art antique du gnomon (tige verticale qui projette son ombre sur le cadran) se développa sur ce territoire à l'ensoleillement généreux. Le plus ancien date de 1805 et porte une légende courante "Mortel sais-tu à quoi je sers ? À marquer les heures que tu perds", œuvre d'Armand Peloux. 3 autres cadrans sont présents dans le hameau datant de 1808, 1860 et 1992.
Crédit photo : SA - CD Alpes de Haute-Provence