Tête Dure (2 629 m)

Val-d'Oronaye

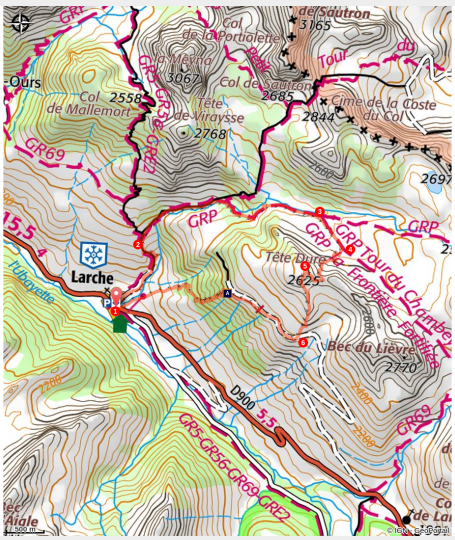

Vue sur le Lauzanier depuis le col Rémy (R B)

Un circuit pour découvrir les moyens mis en oeuvre pour la restauration des terrains en montagne : ici la lutte contre l'érosion et les avalanches.

Depuis le village de Larche, l'itinéraire remonte le vallon du Riou de Rochouse jusqu'à la cabane pastorale de la Montagnette. Il gravit ensuite le sommet de Tête Dure d'où la vue sur le vallon du Lauzanier est exceptionnelle. Le retour sur Larche s'effectue par l'adret et la forêt domaniale de Larche.

Informations pratiques

Pratique : Randonnée pédestre

Durée : 5 h 30

Longueur : 11.2 km

Dénivelé positif : 937 m

Difficulté : Difficile

Type : Boucle

Thèmes : Hors des sentiers battus, Randonnée en montagne

Itinéraire

Départ : Mairie de Val d'Oronaye - Larche
Arrivée : Mairie de Val d'Oronaye - Larche
Balisage : GRP® GR® PR

1. **Larche** (1 680 m) - Depuis le centre du village, remonter le chemin derrière la Mairie le long du Riou de Rochouse ( ). Au bout de la piste, poursuivre sur le sentier qui monte en lacets jusqu'à un carrefour.
2. **Prés Bas** (1 820 m)- Tourner à droite sur le GRP® et monter dans le vallon du Riou de Rochouse ( ). Aller tout droit au carrefour de "L'Ausse Blanche" et suivre la direction Col des Monges aux croisements "Pré La Font" et "Riou de Rochouse". Le sentier continue de monter régulièrement à travers le vallon jusqu'au Petit lac de la Montagnette.
3. **Petit Lac de la Montagnette** (2 283 m) - Monter à droite dans les alpages en direction du col de la Gipière de l'Oronaye. Juste avant la cabane pastorale de la Montagnette, atteindre un carrefour.
4. **Cabane de la Montagnette** (2 345 m) - Bifurquer à droite vers le col Rémy ( ). Le sentier serpente au départ entre de gros blocs, puis monte en lacets dans de fins éboulis. Une fois au col, gravir à droite un sentier qui contourne la crête rocheuse par la gauche. Atteindre le sommet de Tête Dure.
5. S'orienter plein sud vers les jalons de balisage. Descendre ensuite sur l'arrête. Par une pente forte, rejoindre la piste en contrebas à proximité d'une antenne relais.
6. La suivre sur la droite, de niveau, vers le ravin du Combal. Avant une chaîne qui barre la piste, descendre à gauche sur un sentier en traversée puis en lacets dans le bois. Franchir au début plusieurs barrières à vent. Retrouver une piste et la suivre à droite avant de redescendre sur un sentier en lacets qui débouche sous un téléski. Rejoindre Larche et le point de départ sur un chemin entre les prairies de fauche.

Itinéraire inscrit au Plan Départemental de la Randonnée des Alpes de Haute-Provence.

Sur votre chemin…

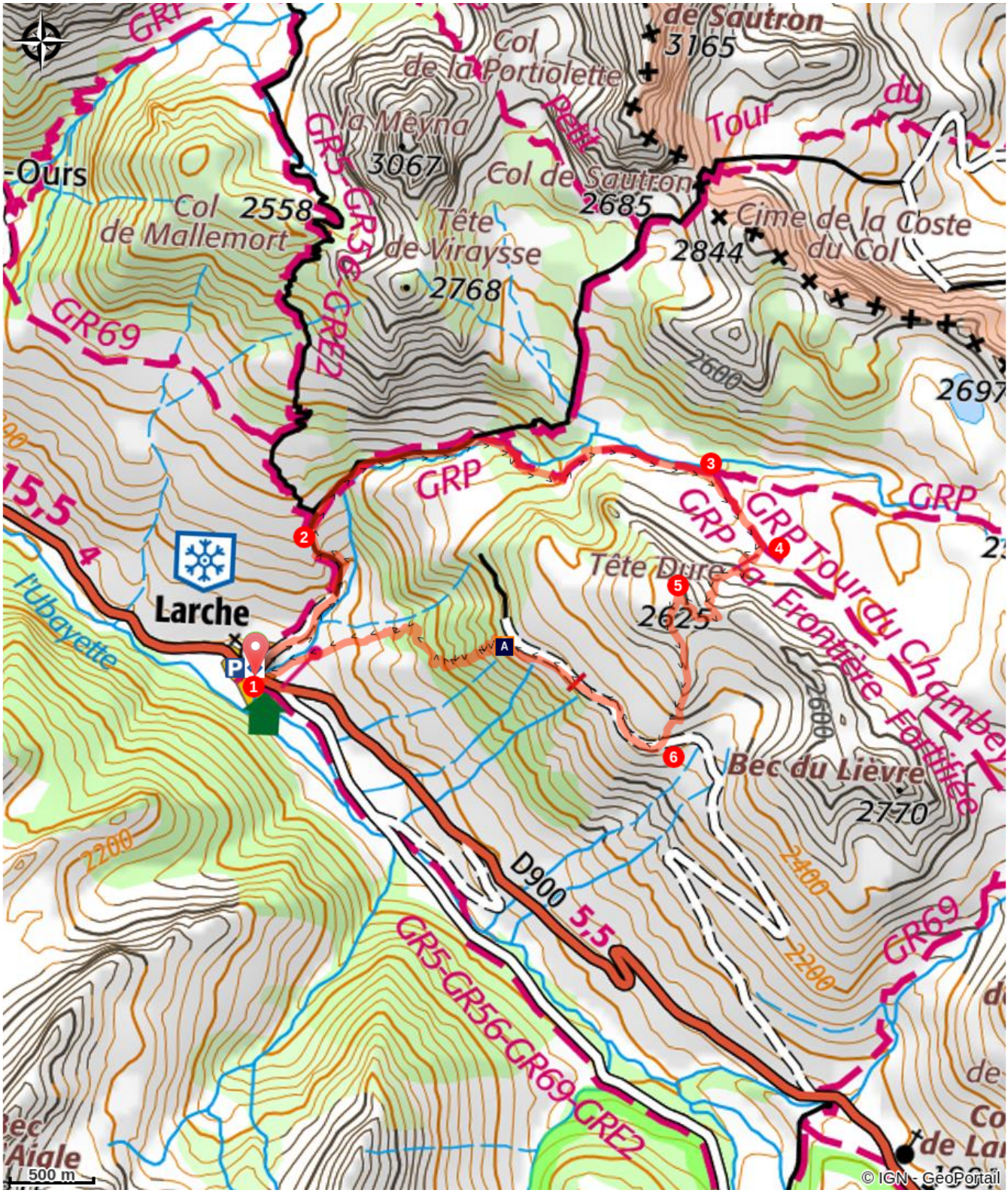

L'avalanche de Larche (A)

Toutes les informations pratiques

Profil altimétrique

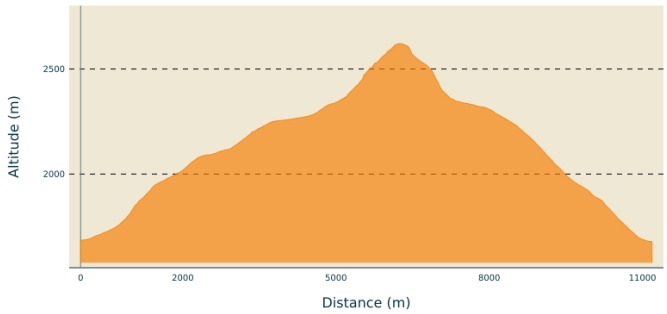

Altitude min 1678 m
Altitude max 2621 m

Transports

Limitons les déplacements en voiture, pensons aux transports en commun et au covoiturage. Tous les transports en commun sur zou.maregionsud.fr

Service de navettes gratuites en saison dans la vallée de l'Ubaye.

Accès routier

Depuis Barcelonnette (27 km), suivre la D900 en direction du col de Larche jusqu'à Larche.

Parking conseillé

En face de la Mairie de Val d'Oronaye - Larche.

Lieux de renseignement

Agence de Développement des Alpes de Haute-Provence
8 rue Bad-Mergentheim, 04005 Digne-les-Bains Cedex
https://www.tourisme-alpes-haute-provence.com/

Office de tourisme de Val d'Oronaye - Larche
Larche, 04530 Val d'Oronaye

larche@haute-ubaye.com
Tel : +33 (0)4 92 84 33 58
http://www.haute-ubaye.com/

Sur votre chemin…

L'avalanche de Larche (A)

Le 20 février 1972, vers 7 h du matin, une avalanche dévalant le ravin du Combal a enseveli une partie du village de Larche. Il s'agissait d'une avalanche poudreuse. Toutes les maisons du village furent « plâtrées », de gros dégâts matériels sont à déplorer mais aucune victime n'est recensée. A la suite de cet évènement, de gros ouvrages de protection ont été mis en place (digue de protection, barrières et plantations).
Crédit photo : DR