

Lac Verdet

Jausiers



Lac Verdet (DR)

Balade familiale en altitude pour découvrir un charmant petit lac niché dans un écrin magnifique.

Depuis le parking en bord de route, l'itinéraire suit à plat une ancienne route militaire puis monte dans les alpages jusqu'au lac Verdet.

Informations pratiques

Pratique : Randonnée pédestre

Durée : 2 h 30

Longueur : 3.7 km

Dénivelé positif : 104 m

Difficulté : Facile

Type : Aller-retour





Thèmes : Balade en famille,
Randonnée en montagne

Itinéraire

Départ : En bordure de la route du col de Restefond, Jausiers

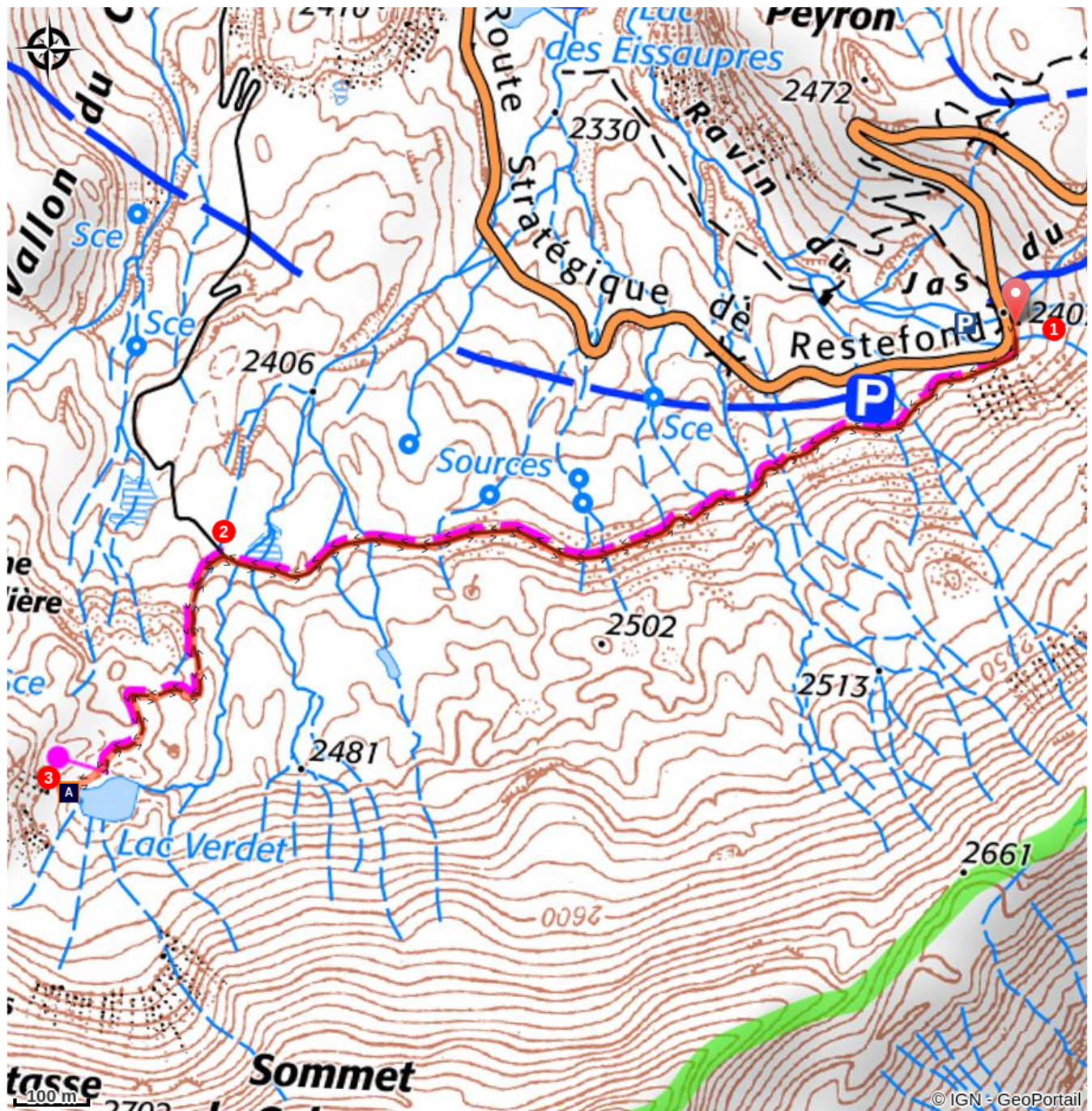
Arrivée : En bordure de la route du col de Restefond, Jausiers

Balisage :  PR

1.  **Route du col de la Bonette - Restefond** (2 406 m) - Suivre la piste qui part à plat sur la gauche, elle traverse une bonne partie du cirque sur 1,3 km pour atteindre un carrefour ().
2.  Monter à gauche sur le sentier et atteindre le lac Verdet.
3.  **Lac Verdet** (2 503 m) - Le retour s'effectue par l'itinéraire emprunté à l'aller.

Itinéraire inscrit au Plan Départemental de la Randonnée des Alpes de Haute-Provence.

Sur votre chemin...



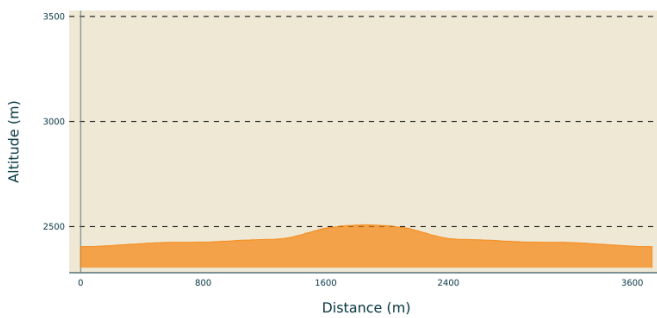
 La grenouille rousse (A)

Toutes les informations pratiques

Recommandations

Possibilité de poursuivre la randonnée jusqu'au Pas de Touréis (+ 1h, + 170 m D+).

Profil altimétrique



Altitude min 2404 m
Altitude max 2508 m

Transports

Limitons les déplacements en voiture, pensons aux transports en commun et au covoiturage. Tous les transports en commun sur zou.maregionsud.fr

Service de [navettes gratuites](#) en saison dans la vallée de l'Ubaye.

Accès routier

Depuis Barcelonnette (27 km), prendre la D900 en direction Jausiers puis la route du col de la Bonette Restefond jusqu'au délaissé routier 1,5 km après le lac des Eissaupres.

Parking conseillé

En bordure de la route du col de Restefond 1,5 km après le lac des Eissaupres, Jausiers.

Lieux de renseignement

Agence de Développement des Alpes de Haute-Provence
8 rue Bad-Mergentheim, 04005 Digne-les-Bains Cedex
<https://www.tourisme-alpes-haute-provence.com/>

Office de tourisme de Jausiers
Rue principale, 04850 Jausiers
info@jausiers.com
Tel : +33 (0)4 92 81 21 45
<http://www.ubaye.com/>



Sur votre chemin...



La grenouille rousse (A)

La Grenouille rousse est une grenouille de taille moyenne mesurant de 50 à 85 mm, pour un poids moyen de 25 grammes pour les jeunes adultes. D'aspect assez trapu, elle possède une tête large et un museau rond et arrondi. Elle présente une tache temporale sombre de chaque côté du museau et sa robe est colorée, grise à brune mais sans trace de vert.

Cette grenouille est largement distribuée sur une grande partie de l'Europe occidentale et orientale. On la rencontre dans les zones humides montagneuses, les tourbières, les friches et les forêts de moyenne et haute montagne, jusqu'à 2 500 m. C'est d'ailleurs la seule grenouille que l'on rencontre dans nos lacs d'altitude.

Crédit photo : Marion Bensa - PNM