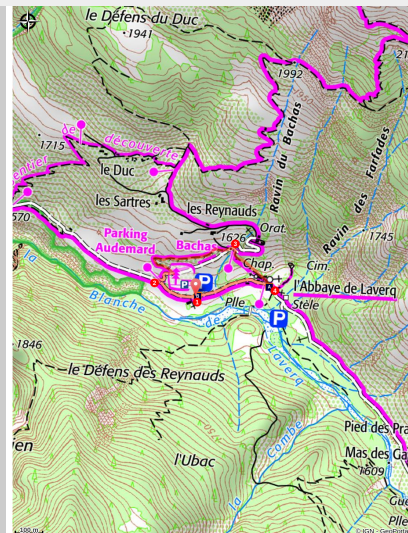


## Sentier Lavergan court

Meolans-Revel



Abbaye du Laverq (DR)



*Les sentiers du patrimoine Lavergan vous proposent de découvrir entre nature et culture, la richesse du vallon du Laverq.*

Depuis le parking Audemard, deux itinéraires agrémentés de ruches fourmillant d'informations vous permettront, selon votre forme et votre temps, de découvrir le patrimoine naturel et culturel de l'ancienne paroisse du Laverq.

- Un circuit court (1h30 ; 1,5 km).
- Un circuit plus long (3h30 ; 4,2 km) qui vous amènera au belvédère du Duc où le panorama sur le vallon et ses montagnes est grandiose.

### Informations pratiques

Pratique : Randonnée pédestre

Durée : 1 h 30

Longueur : 1.2 km

Dénivelé positif : 53 m

Difficulté : Très facile

Type : Boucle







Thèmes : Balade en famille, Histoire et patrimoine, Sentier de découverte

# Itinéraire

Départ : Parking Audemard, Méolans-Revel

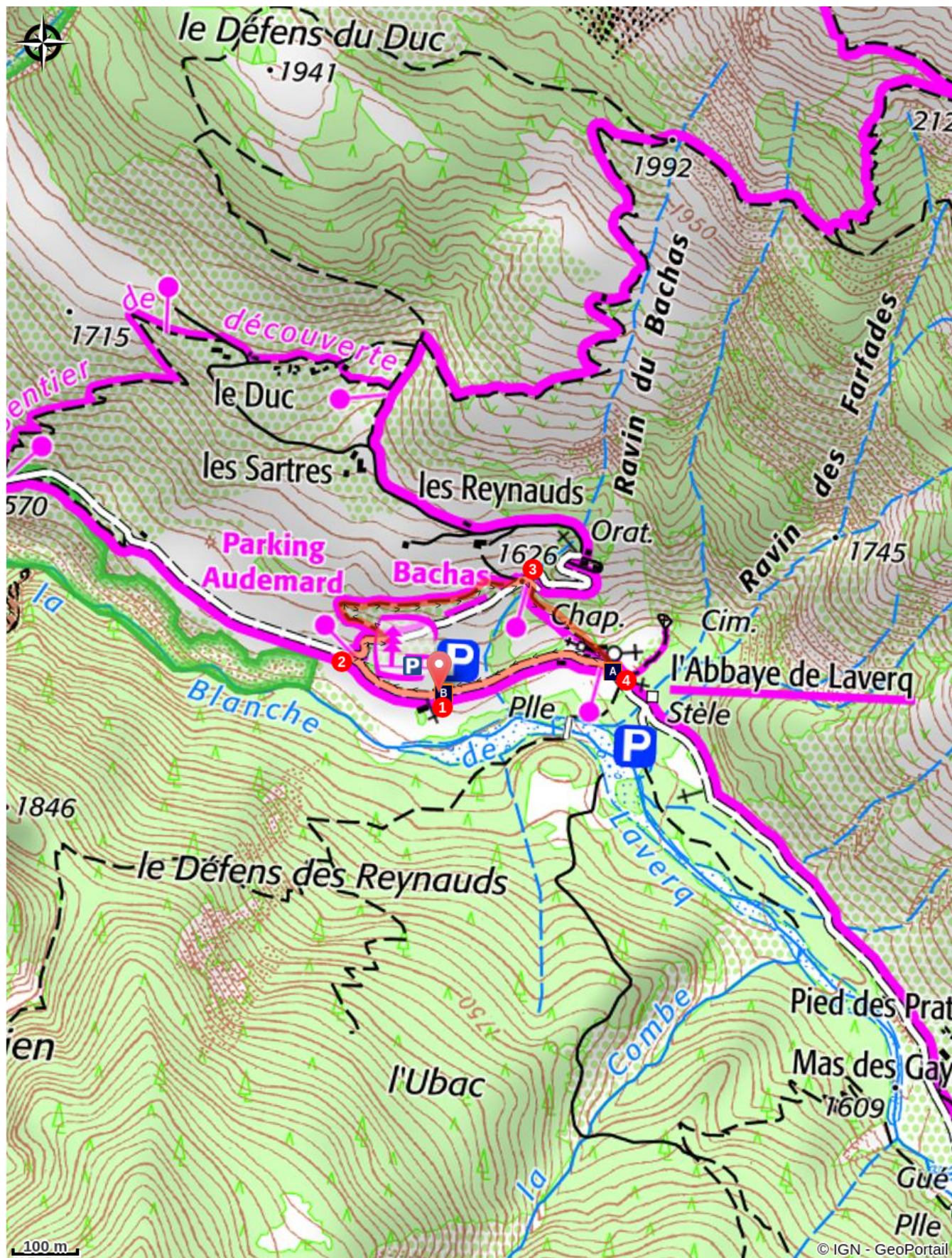
Arrivée : Parking Audemard, Méolans-Revel

Balisage :  GR®  PR

1. Du parking Audemard, se diriger vers l'entrée ouest et un carrefour de pistes ().
2.  **Parking Audemard** (1 580 m) - Monter sur celle de droite () et, peu après, prendre le chemin d'accès au captage d'eau sur la gauche. Il se transforme ensuite en un sentier qui revient sur la droite en balcon au-dessus de la piste puis finit par la rejoindre.
3.  **Bachas** (1 630 m) - Traverser la piste et rejoindre l'Abbaye du Laverq ().
4.  **Abbaye du Laverq** (1 590 m) - Tourner à droite et revenir au parking de départ.

*Itinéraire inscrit au Plan Départemental de la Randonnée des Alpes de Haute-Provence.*

# Sur votre chemin...

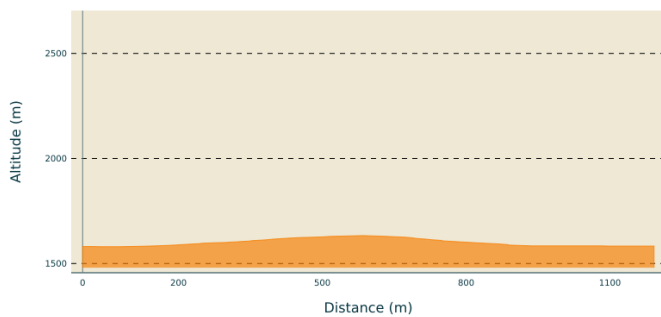


 Abbaye du Laverq (A)

 Gîte du Laverq (B)

# Toutes les informations pratiques

## Profil altimétrique



Altitude min 1580 m  
Altitude max 1633 m

## Transports

Limitons les déplacements en voiture, pensons aux transports en commun et au covoiturage. Tous les transports en commun sur [zou.maregionsud.fr](http://zou.maregionsud.fr)

Service de [navettes gratuites](#) en saison dans la vallée de l'Ubaye.

## Accès routier

Depuis Barcelonnette (25 km), prendre la D900 en direction du Lauzet-Ubaye. A l'embranchement du Martinet, suivre la direction des Clarionds, puis de l'Abbaye de Laverq jusqu'au parking Audemard.

## Parking conseillé

Parking Audemard, Méolans-Revel.

## Lieux de renseignement

Agence de Développement des Alpes de Haute-Provence  
8 rue Bad-Mergentheim, 04005 Digne-Bains Cedex  
<https://www.tourisme-alpes-haute-provence.com/>

Office de tourisme de Barcelonnette  
Place Frédéric Mistral, 04400  
Barcelonnette

[info@barcelonnette.com](mailto:info@barcelonnette.com)  
Tel : +33 (0)4 92 81 04 71  
<http://www.ubaye.com/>



# Sur votre chemin...

---



## Abbaye du Laverq (A)

Le prieuré du Laverq, qui comprenait un monastère et un noviciat pour former de jeunes religieux, fut fondé en 1135 par des moines de Chalais (Isère). Le prieuré est cité "possession de Boscodon" dès 1146 dans une lettre du pape Eugène III. Leur économie monastique était fondée sur l'exploitation de la forêt et l'élevage. Détruit en 1354 par un incendie, le prieuré du Laverq fut remplacé au 15<sup>e</sup> siècle par une chapelle de pénitents, dédiée à Notre Dame de Grâce, qui elle-même s'écroula. Ses pans de mur nord et est, ont été retrouvés en 1968 lors de la création de la piste. L'église actuelle, dédiée à Saint Antoine « l'Egyptien » date du XV<sup>e</sup> siècle ; elle est représentative de l'architecture religieuse rurale de l'Ubaye, avec une nef simple à deux travées et un chœur. Le porche d'entrée est en cargneule grossièrement taillé. Le clocher tour, entièrement refait en 1892 est du style roman provençal.

Crédit photo : Ubaye tourisme

---



## Gîte du Laverq (B)

2250 route de l'Abbaye du Laverq  
04340 Méolans-Revel  
04.86.89.37.80  
WhatsApp seulement (pas de sms) 06.72.08.35.27

emmanuelletapiero@ecomail.fr

[Gîte du Laverq](#)

Crédit photo : SA - CD Alpes de Haute-Provence