

## Col des Alaris (parcours VTT n°8)

Barcelonnette



Col des Alaris (Mathilde Bonato - CCVUSP)

*Circuit VTT assez exigeant sur une piste forestière et descente par un single technique avec un retour le long du Bachelard et de l'Ubaye.*

Circuit VTT assez exigeant en milieu forestier avec une superbe vue sur la Méa et le vallon du Bachelard.

### Informations pratiques

Pratique : Randonnée VTT

Durée : 3 h

Longueur : 16.0 km

Dénivelé positif : 674 m

Difficulté : Difficile






Type : Boucle

# Itinéraire

Départ : Pont du Plan, Barcelonnette

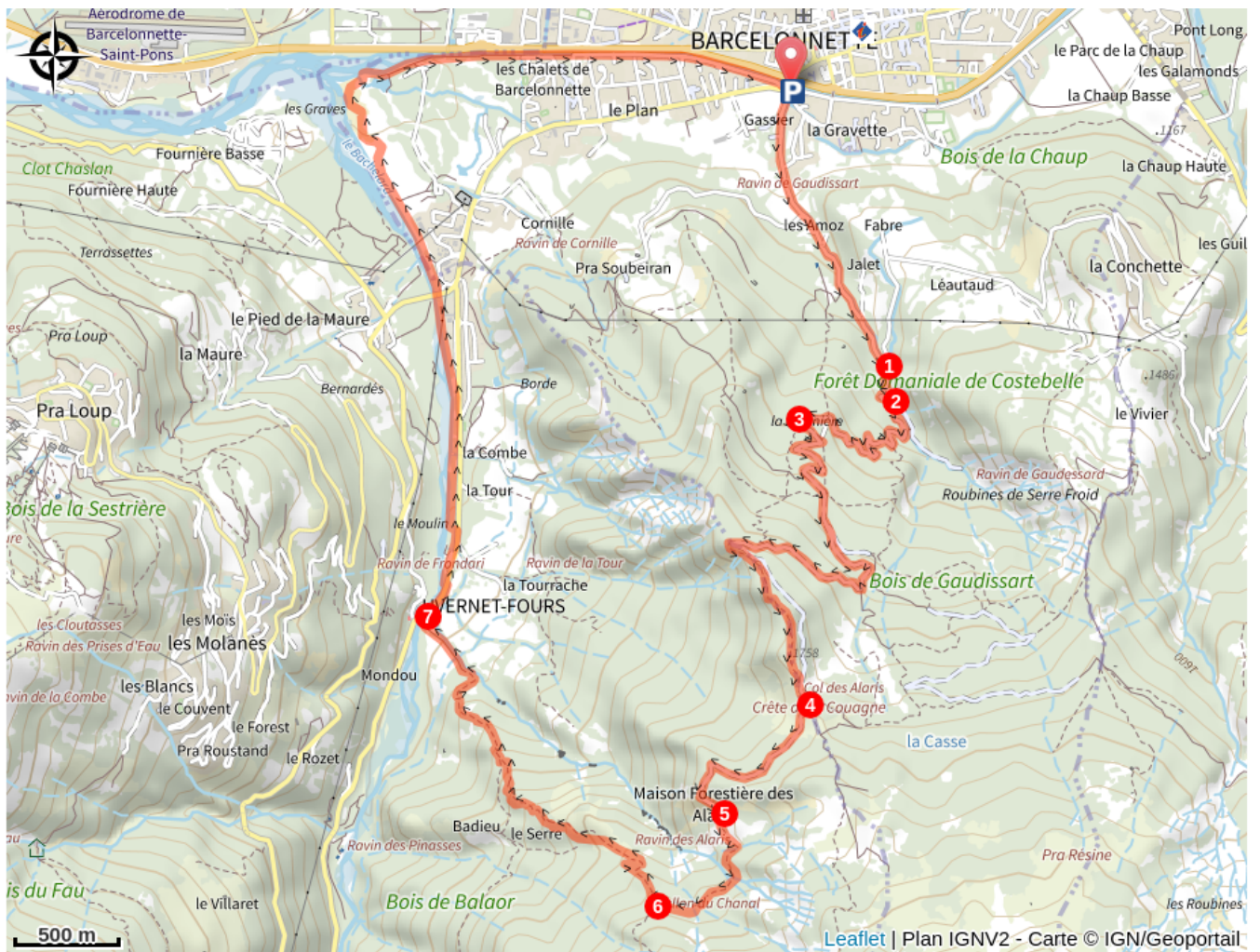
Arrivée : Pont du Plan, Barcelonnette

Balisage : ▶ VTT

1.  **Pont du Plan** (1 132 m) - Depuis le pont du Plan, prendre la route du Gaudissart en suivant le balisage VTT n° 8 (▶) sur 1,5 km.
2. Prendre à droite après le pont et suivre la piste forestière après le deuxième pont. Monter jusqu'à la Pépinière.
3.  **La Pépinière** (1 407 m) - Continuer sur 1 km et prendre la piste à droite. Poursuivre jusqu'au col des Alaris.
4.  **Col des Alaris** (1 724 m) - Prendre la piste à droite qui descend jusqu'à la maison forestière des Alaris.
5.  **Cabane forestière des Alaris** (1 727 m) - Continuer sur le sentier, traverser 4 torrents (un peu de portage) et atteindre un carrefour.
6. Prendre le sentier qui descend (attention portion technique). Il rejoint plus bas un sentier partagé (attention) avec de jolis lacets en forêt puis atteint Uvernet Fours.
7.  **Uvernet Fours** (1 183 m) - Dans le village d'Uvernet, prendre à droite direction l'aire de repos du Bachelard puis prendre la digue à gauche peu après. Traverser la route de Pra Loup (attention) et continuer sur le chemin du parcours santé du Golf puis par la digue de l'Ubaye jusqu'au point de départ au pont du Plan.

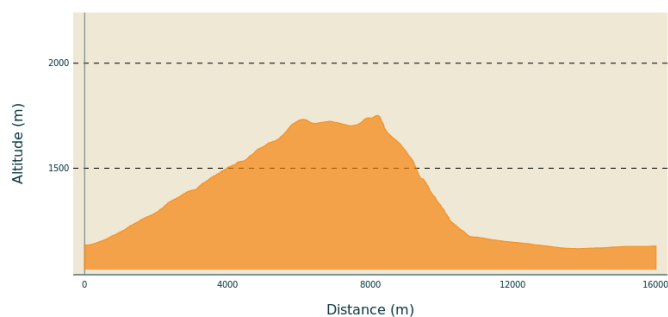
*Itinéraire inscrit au Plan Départemental de la Randonnée des Alpes de Haute-Provence.*

# Sur votre chemin...



# Toutes les informations pratiques

## Profil altimétrique



Altitude min 1117 m  
Altitude max 1752 m

## Transports

Limitons les déplacements en voiture, pensons aux transports en commun et au covoiturage. Tous les transports en commun sur [zou.maregionsud.fr](http://zou.maregionsud.fr)

Service de [navettes gratuites](#) en saison dans la vallée de l'Ubaye.

## Parking conseillé

Pont du Plan, Barcelonnette.

## Lieux de renseignement

Agence de Développement des Alpes de Haute-Provence  
8 rue Bad-Mergentheim, 04005 Digne-Bains Cedex  
<https://www.tourisme-alpes-haute-provence.com/>

Office de tourisme de Barcelonnette  
Place Frédéric Mistral, 04400  
Barcelonnette

[info@barcelonnette.com](mailto:info@barcelonnette.com)  
Tel : +33 (0)4 92 81 04 71  
<http://www.ubaye.com/>

