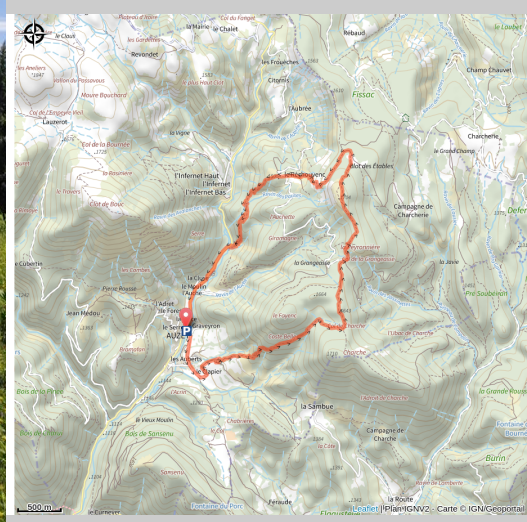


## La Peyronnière

Auzet



Vallée de la Blanche (CDRP04)

*Vue panoramique sur la vallée et la chaîne de la Blanche, le massif des Monges et les cloches de Barles.*

Depuis le village d'Auzet, l'itinéraire monte principalement en sous-bois vers la Peyronnière par les cols de Charche et de la Grangeasse. Le retour s'effectue par le Réchouvenc sur un sentier en lacets, dans un environnement plus dégagé. Il rejoint ensuite la route départementale permettant de revenir à Auzet.

### Informations pratiques

Pratique : Randonnée pédestre

Durée : 4 h 30

Longueur : 9.9 km

Dénivelé positif : 591 m

Difficulté : Moyen

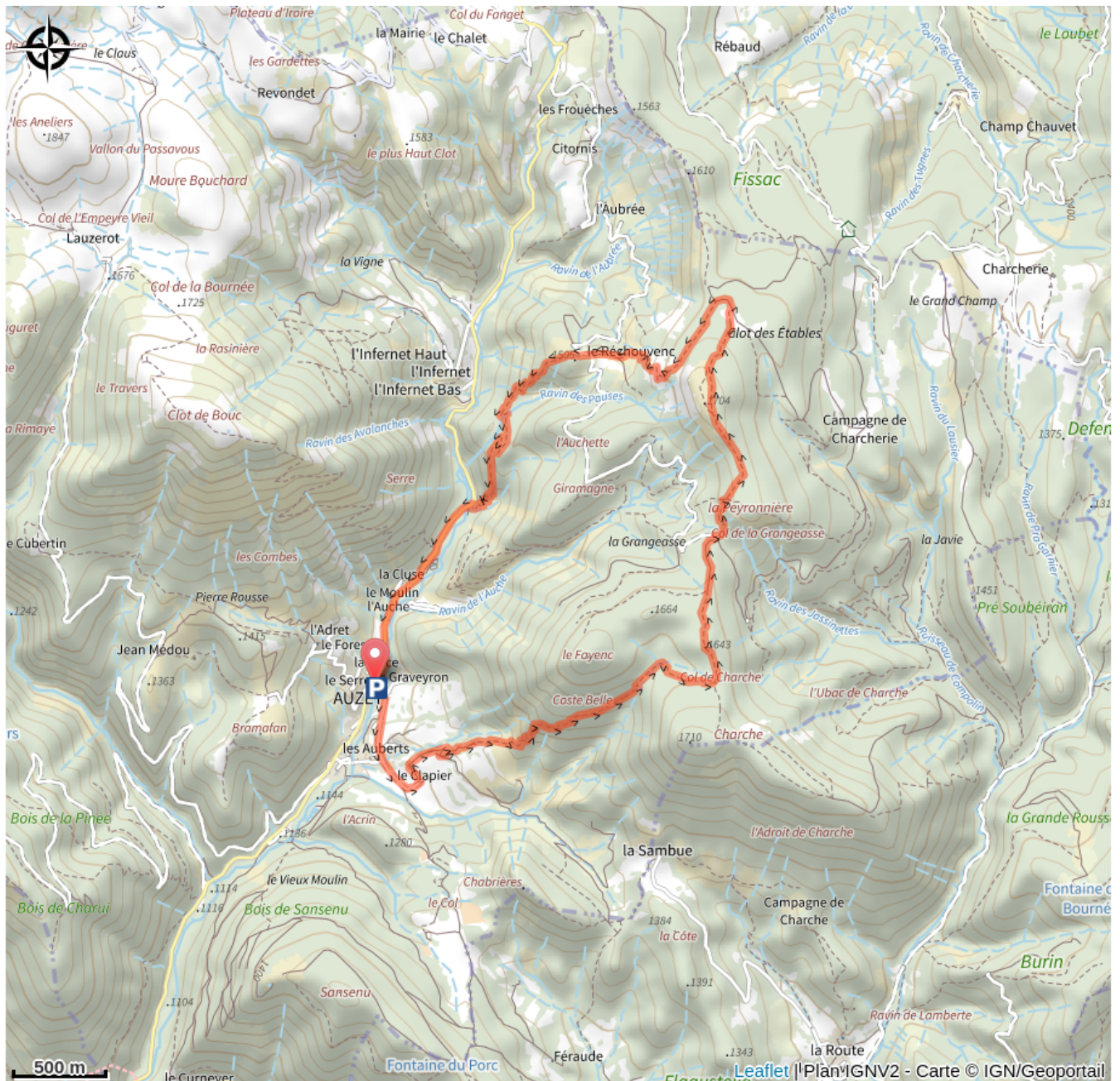
Type : Boucle

Thèmes : Hors des sentiers battus

# Itinéraire

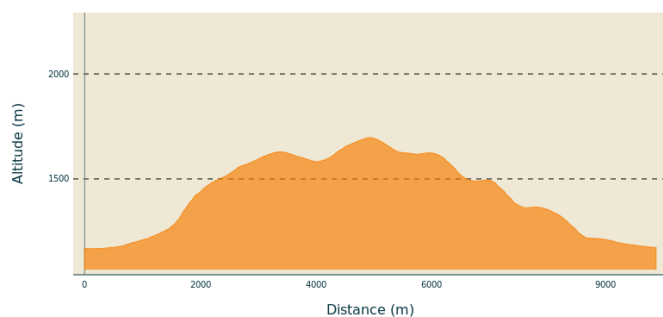
Départ : Place du Graveyron, Auzet  
Arrivée : Place du Graveyron, Auzet  
Balisage : — PR

# Sur votre chemin...



# Toutes les informations pratiques

## Profil altimétrique



Altitude min 1168 m  
Altitude max 1697 m

## Transports

Limitons les déplacements en voiture, pensons aux transports en commun et au covoiturage. Tous les transports en commun sur [zou.maregionsud.fr](http://zou.maregionsud.fr)

## Accès routier

Depuis Seyne-les-Alpes (11 km), suivre la D7 en direction d'Auzet via le col du Fanget.

Depuis Digne-les-Bains (30 km), suivre la D900a en direction de Barles puis la D7 jusqu'à Auzet.

## Parking conseillé

Place de Graveyron, Auzet

## **Lieux de renseignement**

Agence de Développement des Alpes  
de Haute-Provence  
8 rue Bad-Mergentheim, 04005 Digne-  
les-Bains Cedex  
<https://www.tourisme-alpes-haute-provence.com/>



Office de tourisme Blanche - Serre-  
Ponçon  
Maison de Pays, 04140 Seyne-les-  
Alpes  
[info@blancheserreponcon-tourisme.com](mailto:info@blancheserreponcon-tourisme.com)  
Tel : +33 (0)4 92 35 11 00  
<https://www.blancheserreponcon-tourisme.com/>

Office de tourisme Provence Alpes  
Digne-les-Bains  
Place du Tampinet, 04000 Digne-les-  
Bains  
Tel : +33 (0)4 92 36 62 62  
<https://www.dignelesbains-tourisme.com/>