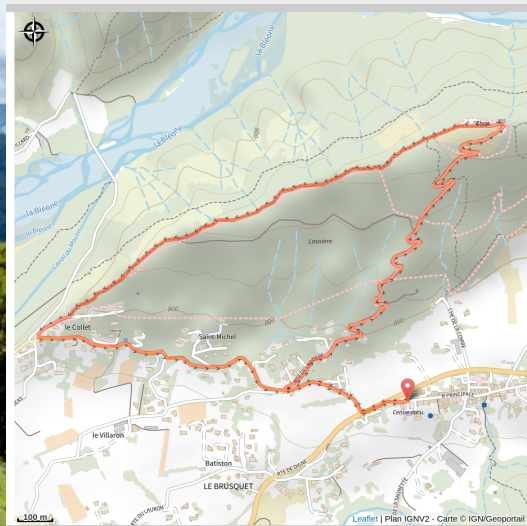


## Notre-Dame de Lauzière

Le Brusquet



Notre-Dame de Lauzière (Adri 04)

*Superbe panorama sur les préalpes dignoises, depuis l'ancien château des barons de Lauzières.*

L'itinéraire monte d'abord par le village, passant notamment par le hameau du Collet. Il se poursuit sur un sentier en sous-bois, au cœur de la réserve biologique du Brusquet. Le sentier permet d'accéder à la chapelle Notre-Dame de Lauzière et son beau panorama. Le retour s'effectue le long d'une petite route en lacets jusqu'au village.

### Informations pratiques

Pratique : Randonnée pédestre

Durée : 2 h

Longueur : 4.9 km

Dénivelé positif : 190 m

Difficulté : Très facile

Type : Boucle

Thèmes : Histoire et patrimoine, Sentier de découverte

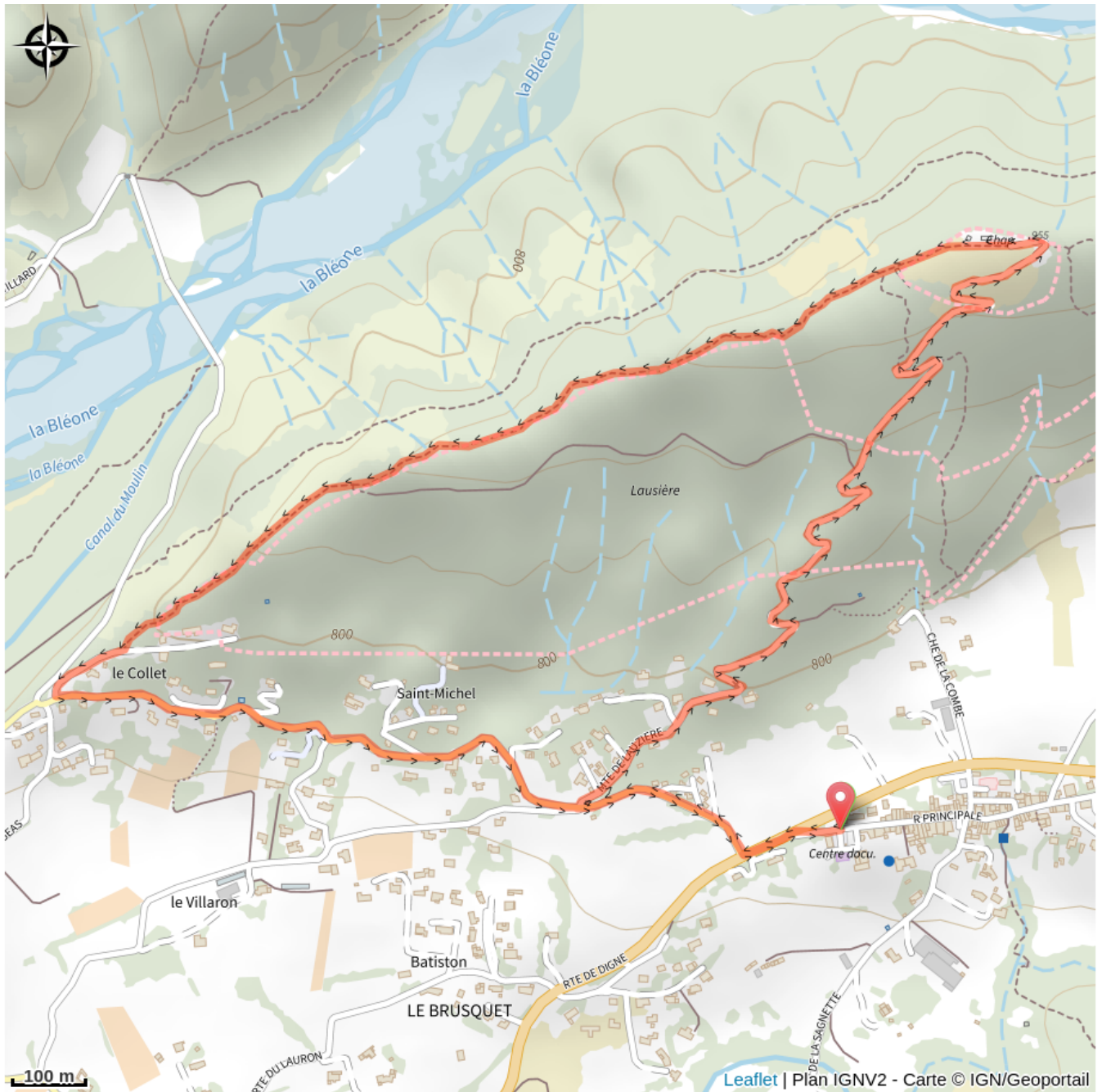
# Itinéraire

Départ : Place du 8 mai 1945, Le Brusquet

Arrivée : Place du 8 mai 1945, Le Brusquet

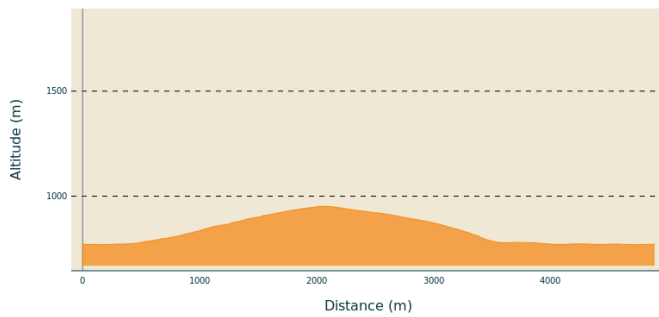
Balisage :  PR

# Sur votre chemin...



# Toutes les informations pratiques

## Profil altimétrique



Altitude min 769 m  
Altitude max 952 m

## Transports

Limitons les déplacements en voiture, pensons aux transports en commun et au covoiturage. Tous les transports en commun sur [zou.maregionsud.fr](https://zou.maregionsud.fr)

## Accès routier

Depuis Digne les Bains (11 km), suivre la D900 en direction de Barcelonnette jusqu'au Brusquet.

## Parking conseillé

Place du 8 mai 1945, Le Brusquet

## Lieux de renseignement

Agence de Développement des Alpes de Haute-Provence  
8 rue Bad-Mergentheim, 04005 Digne-les-Bains Cedex  
<https://www.tourisme-alpes-haute-provence.com/>



Office de tourisme Provence Alpes Digne-les-Bains  
Place du Tampinet, 04000 Digne-les-Bains  
Tel : +33 (0)4 92 36 62 62  
<https://www.dignelesbains-tourisme.com/>