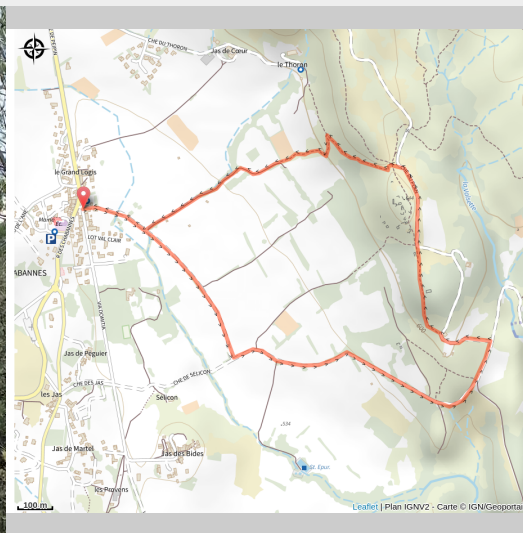


Le Vieux Village

Chateauneuf-Val-Saint-Donat



Chateauneuf Val St Donat - descente du Vieux Village (DB - CD04)

Venez remonter le temps sur cette petite boucle familiale pour découvrir le vieux village de Châteauneuf perché sur sa colline, un tour riche en émotions.

Au départ du village suivre jusqu'au vieux village une piste exposée, puis un petit sentier qui pénètre dans le vieux village en le longeant puis redescend ensuite jusqu'à la piste de départ dans un petit vallon.

Itinéraire inscrit au Plan Départemental de la Randonnée des Alpes de Haute-Provence.

Informations pratiques

Pratique : Randonnée pédestre

Durée : 1 h 30

Longueur : 3.6 km

Dénivelé positif : 97 m

Difficulté : Très facile

Type : Boucle

Thèmes : Histoire et patrimoine, Hors des sentiers battus

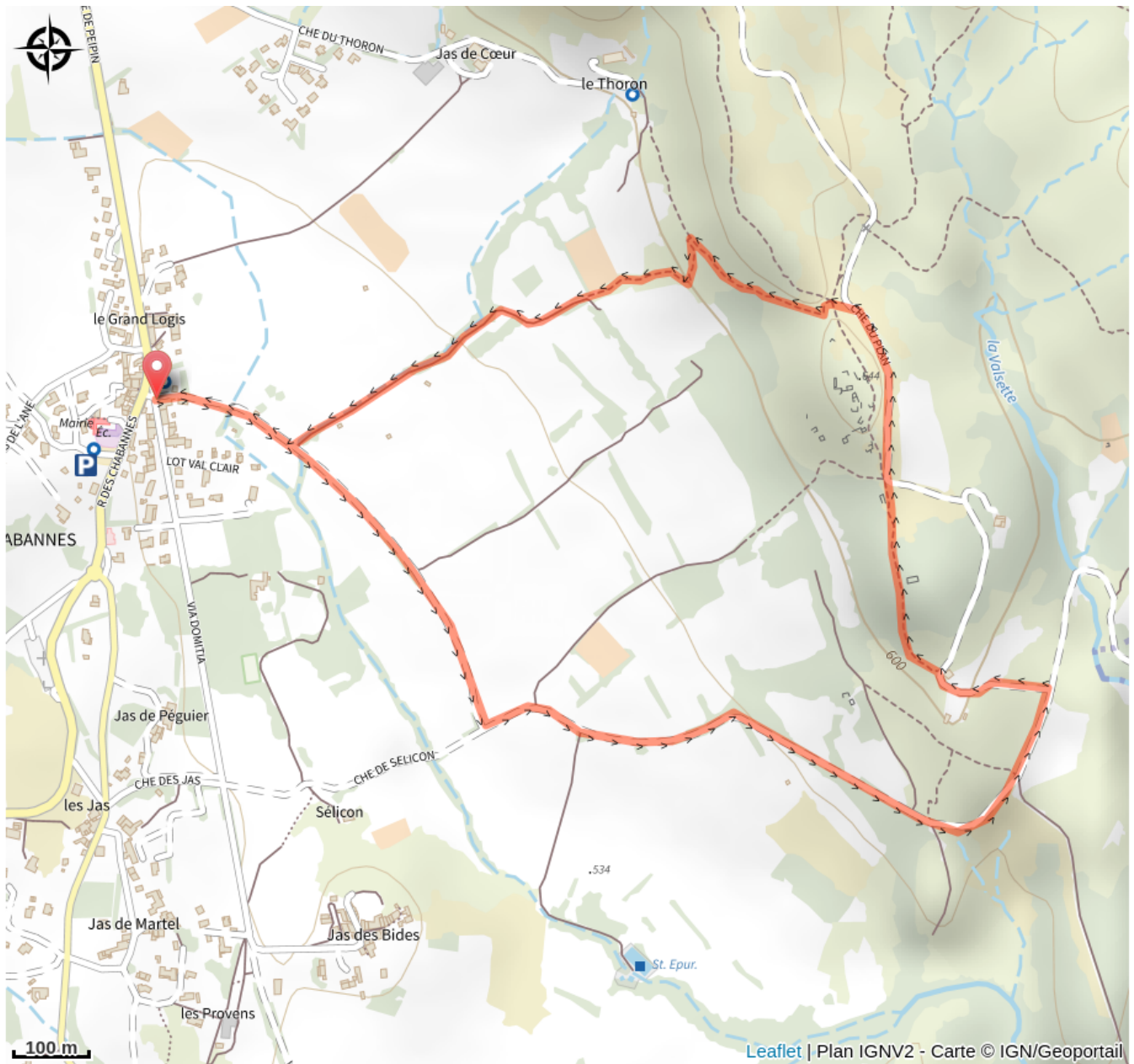
Itinéraire

Départ : Parking de la mairie, Châteauneuf Val St Donat

Arrivée : Parking de la mairie, Châteauneuf Val St Donat

Balisage :  GR®  PR

Sur votre chemin...

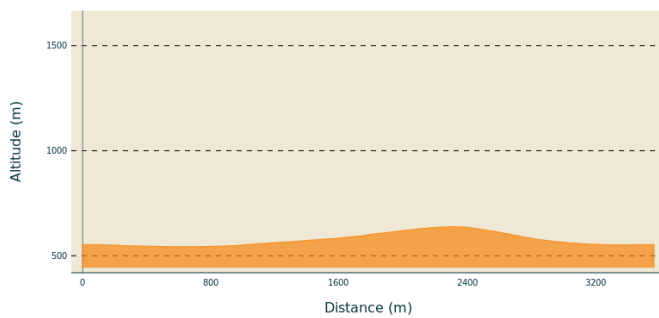


Toutes les informations pratiques

Recommandations

En période estivale, penser à prendre une protection solaire et de l'eau en quantité suffisante (2L par personne).

Profil altimétrique



Altitude min 543 m
Altitude max 638 m

Transports

Limitons les déplacements en voiture, pensons aux transports en commun et au covoiturage. Tous les transports en commun sur zou.maregionsud.fr

Accès routier

Depuis le village des Mées, prendre la D4a puis la D101 en direction de St Etienne les Orgues. Prendre ensuite la D801 jusqu'au village de Châteauneuf Val St Donat.

Parking conseillé

Parking de la mairie, Châteauneuf Val St Donat.

Lieux de renseignement

Agence de Développement des Alpes de Haute-Provence
8 rue Bad-Mergentheim, 04005 Digne-les-Bains Cedex
<https://www.tourisme-alpes-haute-provence.com/>

Office de tourisme Sisteron Buëch
1 Place de la République, 04200 Sisteron

sisteron@sisteron-buech.fr
Tel : +33 (0)4 92 61 36 50
<http://www.sisteron-buech.fr/>

