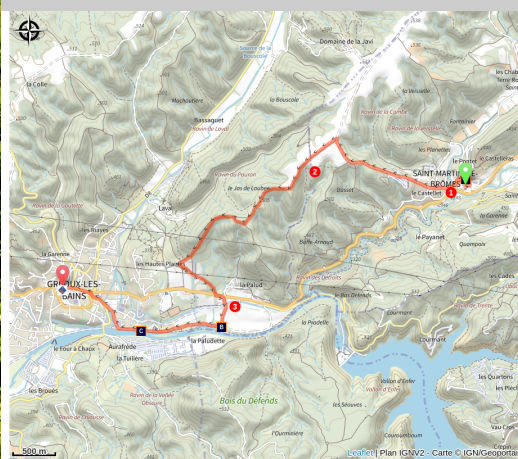


## GRP® TDV - Etape 6 : Saint-Martin de Brômes - Gréoux-les-Bains

Saint-Martin-de-Bromes



Le Verdon à Gréoux (Mairie de Gréoux les Bains)

*Un dernière étape, courte et agréable, pour retrouver Gréoux-les-Bains et le Verdon.*

De Saint-Martin-de-Brômes, l'itinéraire retrouve une ambiance vallonnée et boisée et rejoint Gréoux-les-Bains par le bord du Verdon.

### Informations pratiques

Pratique : Randonnée itinérante

Durée : 2 h

Longueur : 8.3 km

Dénivelé positif : 240 m

Difficulté : Facile





Type : Itinérance

# Itinéraire

Départ : Saint-Martin de Brômes

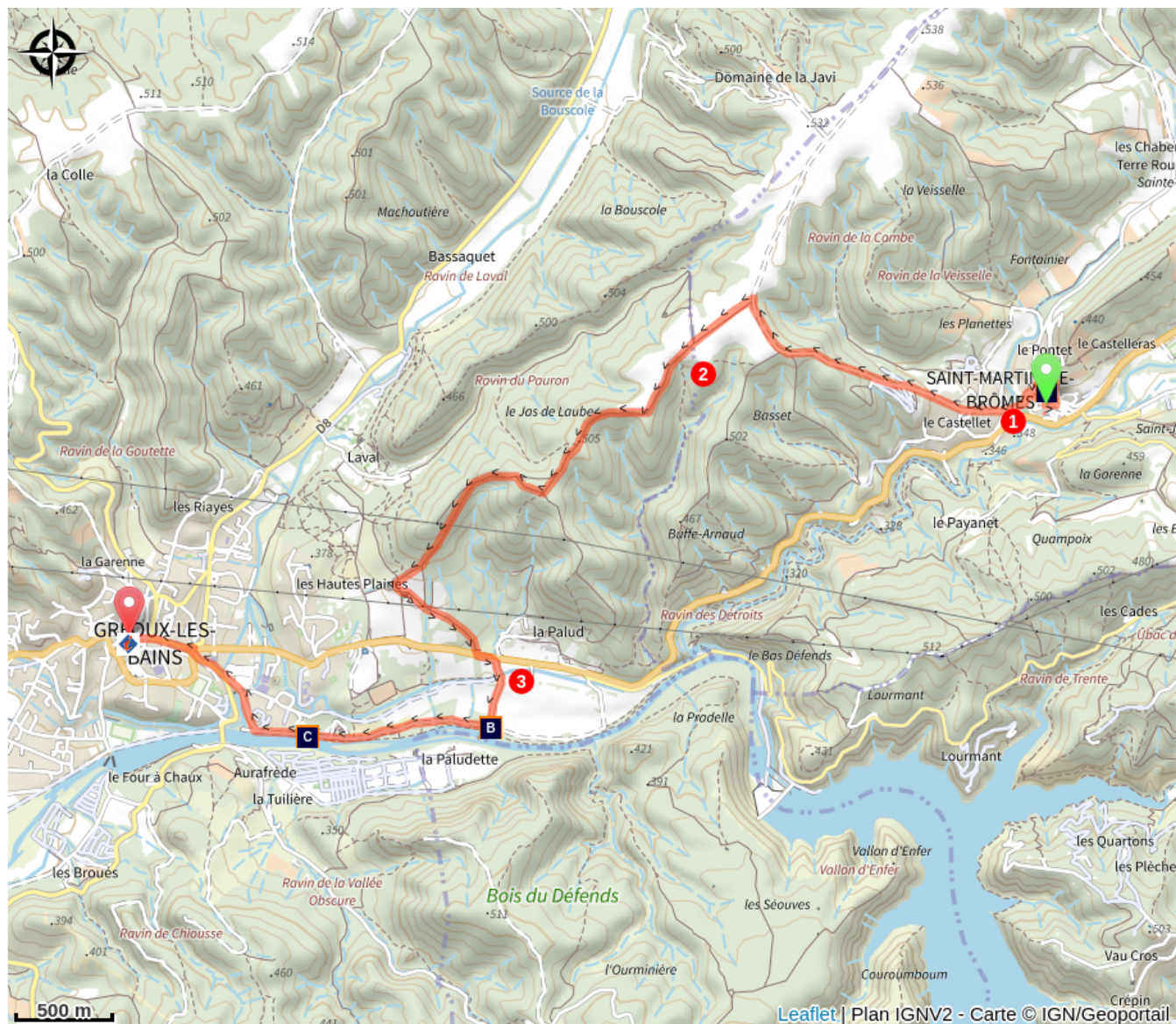
Arrivée : Gréoux-les-Bains

Balisage :  GR®

1.  **La Combe** (360 m) - Sortir du village par les Combes et suivre le GR®4 () par la petite route qui monte plein ouest. Dépasser le camping vers le sommet et au "Basset", prendre à droite vers la "Draille de la Partie" puis à gauche vers Gréoux.
2.  **Marchand de Nuages** (508 m) - Continuer tout droit en bordure de champ puis dans les bois sur la piste qui suit l'épaule et descend dans la vallée par "Pujol". Traverser le canal de Pontoise.
3.  **St Christol** (318 m) - Continuer à descendre et à "L'Isclé", tourner à droite par les "Bords du verdon" puis monter à Gréoux par "Babaou".

*Itinéraire inscrit au Plan Départemental de la Randonnée des Alpes de Haute-Provence.*

# Sur votre chemin...



La tour de l'Horloge (A)



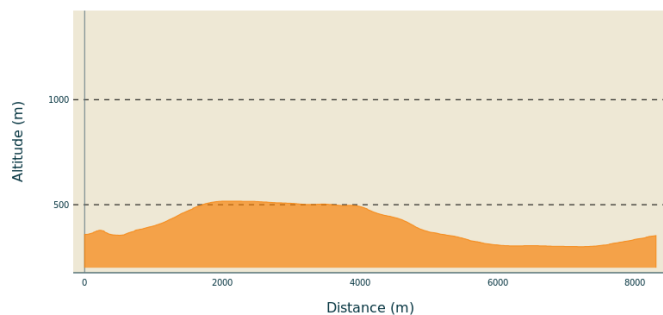
La Rana Klepton (C)



Eau secours (B)

# Toutes les informations pratiques

## Profil altimétrique



## **i** Lieux de renseignement

Agence de Développement des Alpes  
de Haute-Provence  
8 rue Bad-Mergentheim, 04005 Digne-  
les-Bains Cedex  
<https://www.tourisme-alpes-haute-provence.com/>



Office de tourisme de Gréoux les Bains  
7 Place de l'Hôtel de Ville, 04800  
Gréoux-les-Bains  
[contact@tourisme-greouxlesbains.fr](mailto:contact@tourisme-greouxlesbains.fr)  
Tel : +33 (0)4 92 78 01 08  
<http://www.greoux-les-bains.com/>



# Sur votre chemin...

---



## La tour de l'Horloge (A)

La tour fut construite au XIV<sup>e</sup> siècle, à l'initiative de Boniface de Castellane, le seigneur d'alors. Elle est aujourd'hui reconnue comme le plus bel ouvrage militaire de Haute-Provence. Son aspect militaire est certain, mais sa fonction semble bien moins défensive. Elle pouvait servir à stocker l'impôt seigneurial (sous forme de denrées). On peut parler de "donjon" marquant de façon ostensible le pouvoir du seigneur. Au sommet, les mâchicoulis permettaient d'assurer sa défense en cas d'attaque.

Crédit photo : Stéfano Blanc - PNR Verdon

---



## Eau secours (B)

La berge du Verdon est colonisée par une flore particulière et rare en Provence, celle des zones humides. Saules, peupliers représentent la majorité des arbres présents. Au bord de l'eau un cortège de joncs, de laïches. Dans le lit même du Verdon, les plantes aquatiques, tapissent le fond dans les zones les plus calmes. Cette végétation menacée par le piétinement, l'aménagement des berges et la dégradation de la qualité de l'eau est un des enjeux actuels de la préservation du patrimoine naturel.

Crédit photo : Stéfano Blanc - PNR Verdon

---



## La Rana Klepton (C)

La grenouille verte ou grenouille commune, de son nom scientifique *Rana klepton esculenta* fait partie de la famille des Ranidés. Le terme de « klepton » signifie qu'il s'agit d'une espèce hybride. Ici il s'agit d'un croisement entre la grenouille rieuse et la petite grenouille verte.

Crédit photo : Stéfano Blanc - PNR Verdon