

GR® 6 - Etape 4 : Saint-Geniez - Sisteron

Saint-Geniez



Sisteron et sa citadelle (Teddy Verneuil/AD04)

Cette dernière étape plus facile que les précédentes vous emmènera à Sisteron et sa magnifique citadelle.

Depuis Saint-Geniez, l'itinéraire descend, à travers une alternance de paysages agricoles et forestiers, vers des hameaux parfois abandonnés mais souvent chargés d'histoire. Le hameau des Naux marque le début de la descente en direction de Sisteron "Porte de la Provence".

Informations pratiques

Pratique : Randonnée itinérante

Durée : 3 h 30

Longueur : 15.0 km

Dénivelé positif : 199 m

Difficulté : Moyen




Type : Itinérance

Itinéraire

Départ : Saint-Geniez

Arrivée : Sisteron

Balisage :  GR®

1.  **Saint-Geniez** (1 110 m) - Revenir au carrefour "Pré du Bachas" à l'entrée de Saint-Geniez (). Prendre le chemin tout droit, il se faufile entre les champs en bordure de plaine. Au carrefour "Le Défends", tourner à droite. Le sentier parcourt la lande et débouche près de bâtiments agricoles. Couper la piste d'accès avant de la rejoindre, puis continuer par la route en face. Elle mène à Sorine.
2. **Sorine** (1 050 m) - Poursuivre par la piste et dépasser le hameau des Naux. Elle monte assez ensuite assez franchement. Après la Colle, le GR® alterne passages revêtus ou empierrés, chemin ou sentiers, coupe les lacets de la route à plusieurs reprises et franchit plusieurs gués parfois dégradés. Déboucher sur la route de Mézien à proximité de la ferme d'Urtis. Poursuivre la descente par le sentier, franchir le Riou de Jabron et remonter par le chemin du Moulin jusqu'à une route. La suivre sur la gauche jusqu'à une bifurcation.
3.  **Les Meuniers** (710 m) - Rester sur la route de droite et monter au col de Mézien. Emprunter la D3 à gauche. Dans une épingle, s'engager sur la piste à gauche. Elle démarre en pente douce puis après 200 m, devient plus raide dans la pinède. Elle devient ensuite un sentier qui rejoint un peu plus bas une route. Cette dernière mène à Sisteron dans le quartier de la Baume.

Itinéraire inscrit au Plan Départemental de la Randonnée des Alpes de Haute-Provence.

Sur votre chemin...

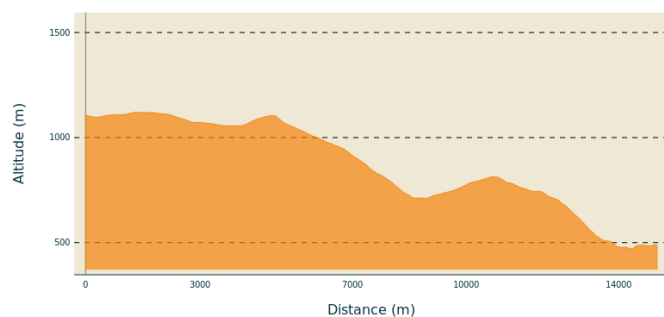


 Gîte le Dromon (A)

 Théopolis, la cité de Dieu (B)

Toutes les informations pratiques

Profil altimétrique



Altitude min 471 m
Altitude max 1120 m

Lieux de renseignement

Agence de Développement des Alpes
de Haute-Provence
8 rue Bad-Mergentheim, 04005 Digne-
les-Bains Cedex
<https://www.tourisme-alpes-haute-provence.com/>



Office de tourisme Sisteron Buëch
1 Place de la République, 04200
Sisteron
sisteron@sisteron-buech.fr
Tel : +33 (0)4 92 61 36 50
<http://www.sisteron-buech.fr/>

Sur votre chemin...



Gîte le Dromon (A)

Offrant une ambiance authentique, le gîte de Dromon est un hébergement confortable dans un cadre pittoresque. Il est destiné aux sportifs (randonneurs pédestres, cyclistes, équestres, parapentistes, pèlerins) et peut accueillir jusqu'à 11 personnes. Evidemment, les familles sont également les bienvenues. Il est à noter toutefois que le gîte n'est malheureusement pas équipé pour accueillir les personnes à mobilité réduite.

+33 (0)6 62 68 56 94

+33 (0)6 59 82 89 09

le.dromon04@gmail.com

www.ledromon04.fr

Crédit photo : Gîte le Dromon



Théopolis, la cité de Dieu (B)

Au début du Vème siècle, autour de 409 - 414, un personnage illustre, Dardannus, préfet des Gaules et néanmoins chrétien, se retira sur ses terres dans la vallée de Saint-Geniez où il créa Théopolis, la cité de Dieu.

Sans doute le nom du lieu était-il inspiré de l'ouvrage du même nom écrit en 413 par St Augustin avec qui Dardannus était lié. Quelques années plus tard, le beau-frère de Dardannus fit sculpter cette histoire à même la roche dans la clue de Chardavon appelée aussi défilé de la Pierre Ecrite. Mais on ne retrouva jamais l'implantation de la fameuse Théopolis.

Crédit photo : CCSB