

Sentier de la biodiversité "Témoins du temps et autres traces"

Montfort



sentier ensoleillé (DB-CD04)

Entre histoire et patrimoine naturel, cette petite boucle riche en contenus saura vous surprendre tant par ses points de vue que par la typicité des lieux parcourus.

Depuis le village de Montfort, l'itinéraire rejoint la colline de la Louvière et la Via Domitia. Il décrit ensuite une boucle. D'abord en suivant la crête puis en revenant sur le versant nord. Revenir ensuite à Montfort par l'itinéraire emprunté à l'aller.

Informations pratiques

Pratique : Randonnée pédestre

Durée : 2 h 45

Longueur : 8.4 km

Dénivelé positif : 206 m

Difficulté : Facile

Type : Boucle









Thèmes : Hors des sentiers battus, Sentier de découverte

Itinéraire

Départ : Parking de la mairie, Montfort

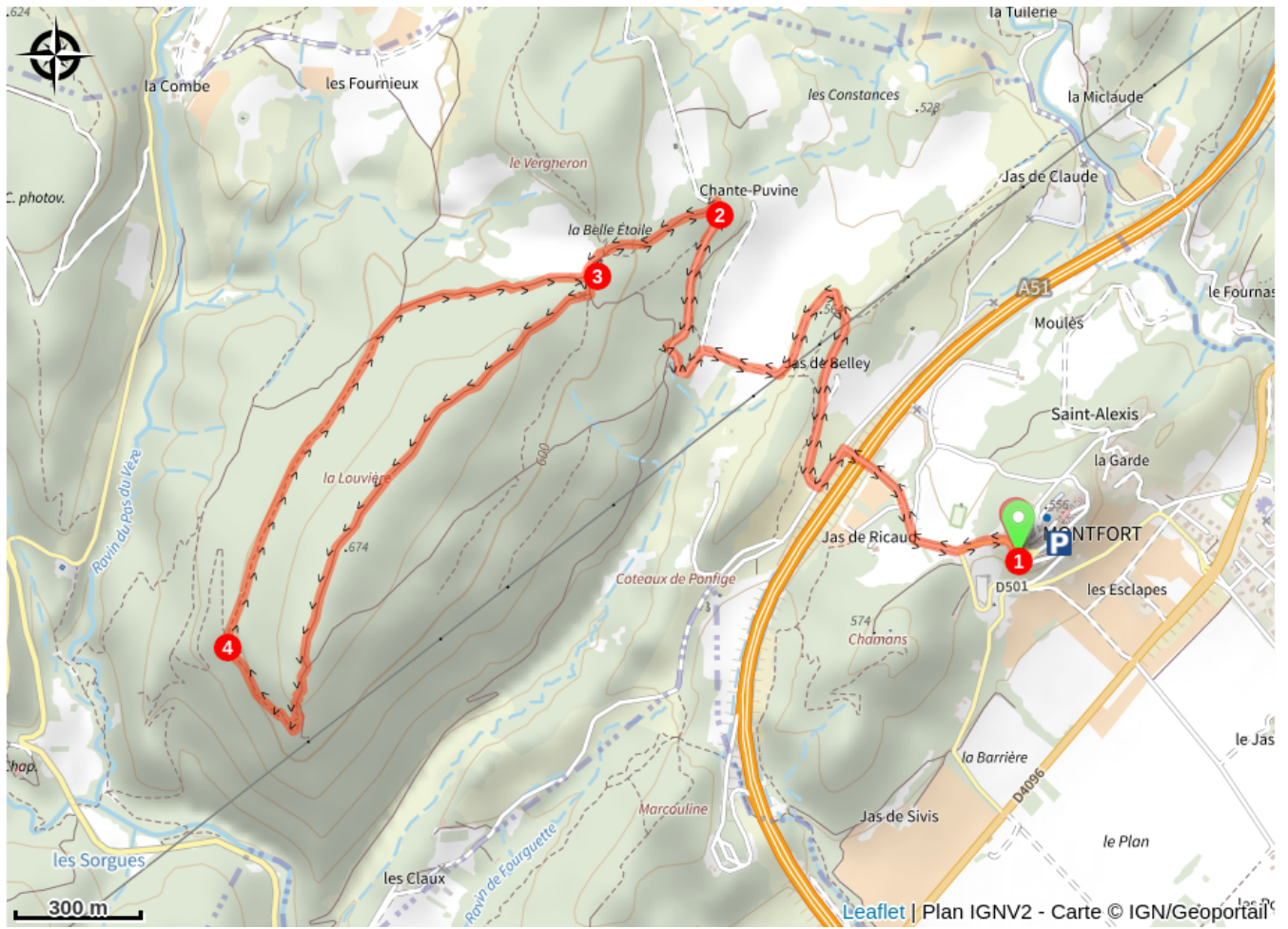
Arrivée : Parking de la mairie, Montfort

Balisage :  GR®  PR

1.  **Montfort** (530 m) - Suivre la route sortant du village en direction du Jas de Belley (). Tourner à droite au premier croisement et poursuivre sur la route, montant doucement. A "Jas de Belley", continuer sur la route, devenant rapidement une piste.
2.  **Chante Puvine Voie Royale** (580 m) - Quitter la piste et tourner à gauche afin de rejoindre le sentier de l'ancienne voie royale (). Il monte progressivement entre chênes et pins.
3.  **La belle étoile** (615 m) - Prendre le sentier à gauche, d'abord une montée puis un replat sur le plateau de la colline de la Louvière, avec une vue très dégagée (). A "La Louvière" continuer tout droit en direction du pas de Vèze. Le sentier se rétrécit, et quitte le plateau par une descente.
4.  **Ravin du pas de Vèze** (590 m) - Prendre la piste à droite, devenant un sentier étroit en sous-bois sur le flanc nord de la colline de la Louvière (). Le sentier devient à nouveau une piste revenant au point (3) "La belle étoile". Le retour jusqu'au village se fait ensuite par le même itinéraire qu'emprunté à l'aller.

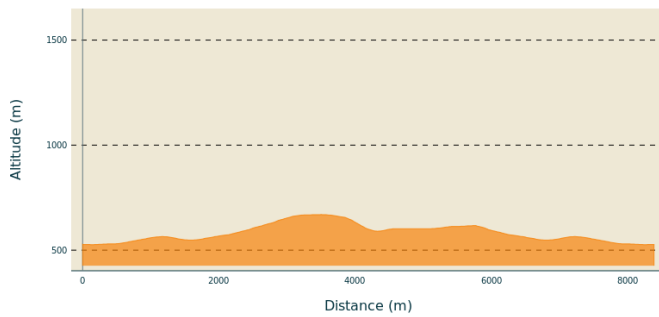
Itinéraire inscrit au Plan Départemental de la Randonnée des Alpes de Haute-Provence.

Sur votre chemin...



Toutes les informations pratiques

Profil altimétrique



Altitude min 526 m
Altitude max 670 m

Transports

Limitons les déplacements en voiture, pensons aux transports en commun et au covoiturage. Tous les transports en commun sur zou.maregionsud.fr

Accès routier

Depuis le village des Mées, prendre la D4a puis prendre à droite la D4096 jusqu'au village de Montfort.

Parking conseillé

Parking de la mairie, Montfort.

Lieux de renseignement

Agence de Développement des Alpes de Haute-Provence
8 rue Bad-Mergentheim, 04005 Digne-les-Bains Cedex
<https://www.tourisme-alpes-haute-provence.com/>



Bureau d'information touristique Les Mées
Boulevard de la République, 04190 Les Mées
Tel : +33 (0)4 92 34 36 38
<http://www.lesmees-tourisme04.com/>

Office de tourisme du Val de Durance
Ferme de Font Robert, 04160 Château-Arnoux
info@valdedurance-tourisme.com
Tel : +33 (0)4 92 64 02 64
<http://www.valdedurance-tourisme.com/>