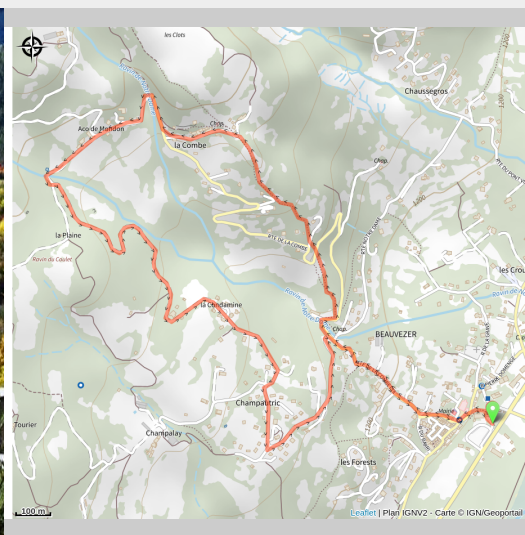


## Tour des Chapelles

Beauvezer



Beauvezer (Mairie de Beauvezer)

*Un parcours agréable à la découverte de chapelles et de beaux points de vue sur la vallée du Haut-Verdon.*

Depuis la maison de pays de Beauvezer, le parcours traverse le village puis les quartiers de La Combe, Saint-Jean, Aco de Mondon et de la Condamine.

### Informations pratiques

Pratique : Randonnée pédestre

Durée : 2 h

Longueur : 4.8 km

Dénivelé positif : 229 m

Difficulté : Facile

Type : Boucle

Thèmes : Histoire et patrimoine, Hors des sentiers battus

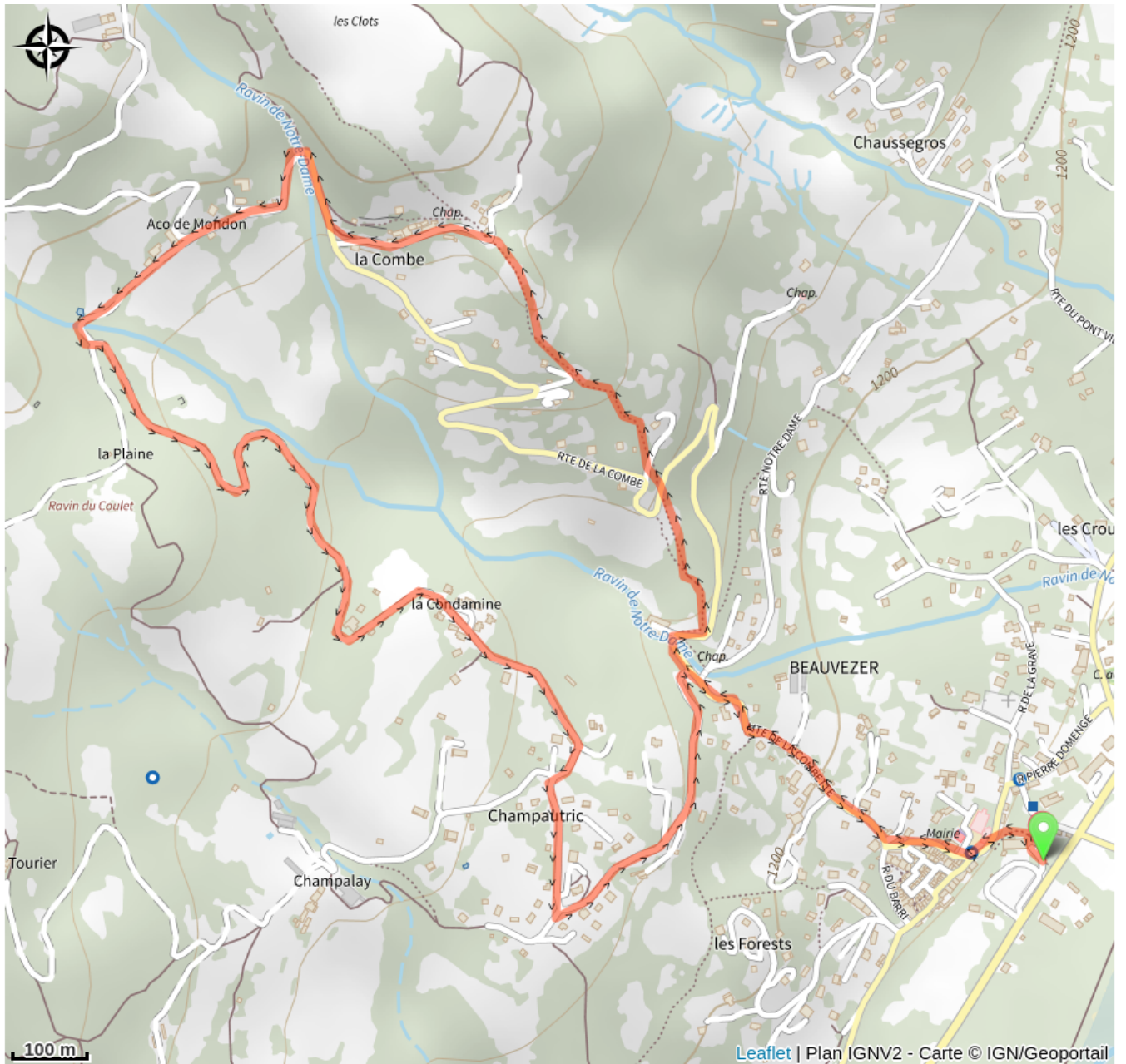
# Itinéraire

Départ : Maison de pays, Beauvezer

Arrivée : Maison de pays, Beauvezer

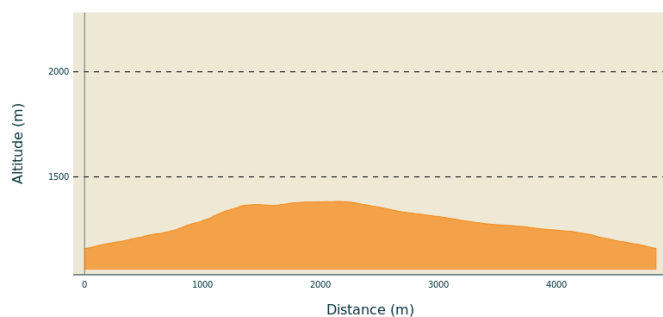
Balisage :  GRP®  PR

# Sur votre chemin...



# Toutes les informations pratiques

## Profil altimétrique



Altitude min 1158 m  
Altitude max 1383 m

## Transports

Limitons les déplacements en voiture, pensons aux transports en commun et au covoiturage. Tous les transports en commun sur [zou.maregionsud.fr](http://zou.maregionsud.fr)

## Accès routier

Depuis Saint-André-les-Alpes (24 km) suivre la D955 puis la D908 en direction d'Allos jusqu'à Beauvezer.

## Parking conseillé

Maison de Pays, Beauvezer.

## Lieux de renseignement

Agence de Développement des Alpes de Haute-Provence  
8 rue Bad-Mergentheim, 04005 Digne-les-Bains Cedex  
<https://www.tourisme-alpes-haute-provence.com/>



Office de tourisme de Colmars-les-Alpes  
Ancienne auberge fleurie, 04370 Colmars-les-Alpes  
[contact@verdontourisme.com](mailto:contact@verdontourisme.com)  
Tel : +33 (0)4 92 83 41 92  
<http://www.verdontourisme.com>