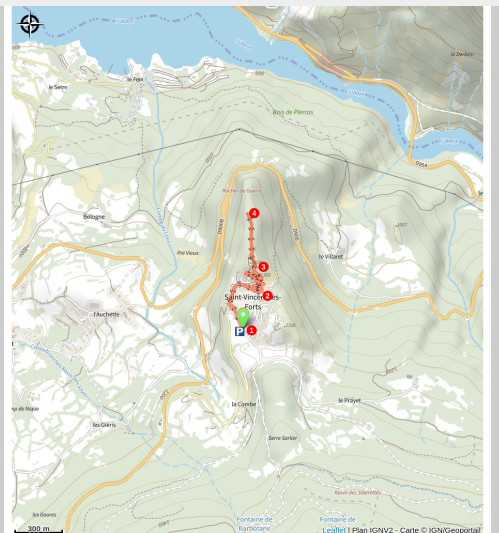


## Tour Vauban

Ubaye-Serre-Ponçon



Saint-Vincent-les-Forts (Ubaye Tourisme)



*Un aller-retour familial jusqu'à l'ancienne tour de gué de la fin du 17ème.*

L'itinéraire traverse le village de Saint-Vincent-les-Forts et se poursuit sur un sentier menant jusqu'à l'ancienne tour de gué.

Le retour se fait par le même itinéraire qu'à l'aller.

### Informations pratiques

Pratique : Randonnée pédestre

Durée : 1 h

Longueur : 2.8 km

Dénivelé positif : 62 m

Difficulté : Très facile

Type : Aller-retour




Thèmes : Balade en famille, Histoire et patrimoine

# Itinéraire

Départ : Parking de l'aire de décollage des parapentes, St Vincent les Forts

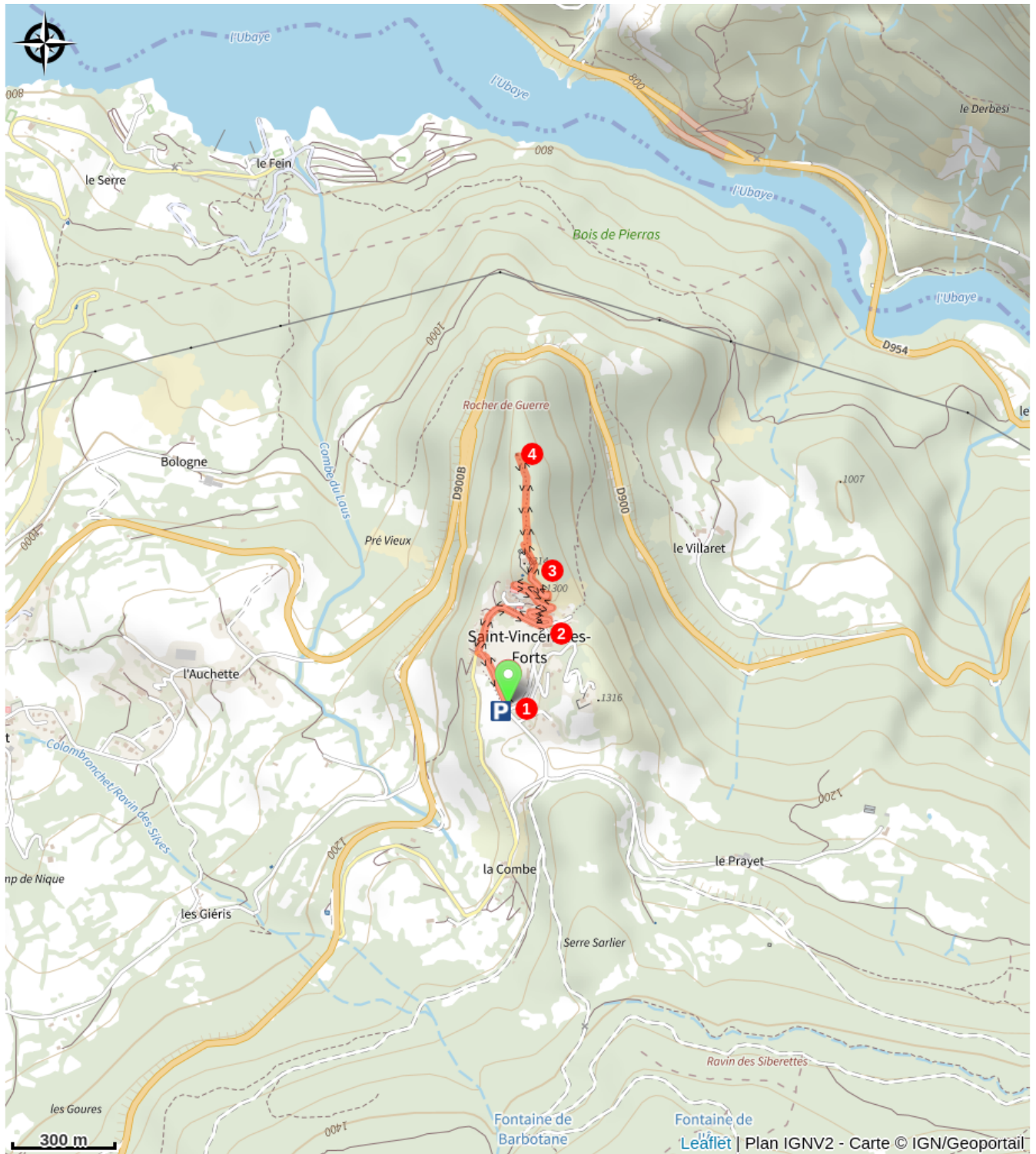
Arrivée : Parking de l'aire de décollage des parapentes, St Vincent les Forts

Balisage :  PR

1.  **St Vincent les Forts - Parking** (1 270 m) - A la sortie du parking () , prendre à gauche jusqu'au carrefour Voie Romaine (1250 m), entrer dans le village et le traverser jusqu'à Ancienne Caserne (1260 m).
2.  **Ancienne Caserne** (1360 m) - Prendre à gauche la petite route qui monte jusqu'au Fort Joubert. Au cimetière, prendre le chemin qui monte à droite jusqu'au Fort. Attention vous entrez dans une propriété privée, les propriétaires sont aussi accueillants qu'exigeants sur le respect des lieux.
3. **Fort Joubert** - Contourner le fort par la droite et suivre le sentier qui part juste derrière jusqu'à la Tour Vauban.
4. **Tour Vauban** - Le retour s'effectue par l'itinéraire emprunté à l'aller.

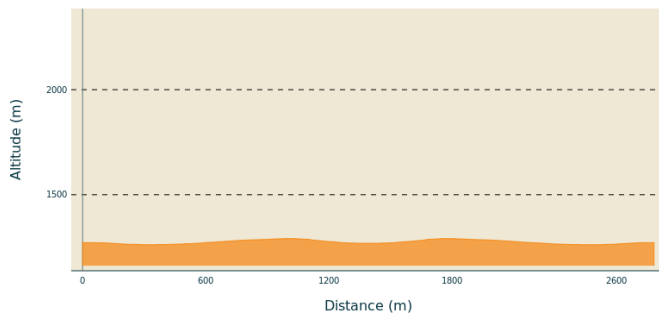
*Itinéraire inscrit au Plan Départemental de la Randonnée des Alpes de Haute-Provence.*

# Sur votre chemin...



# Toutes les informations pratiques

## Profil altimétrique



Altitude min 1262 m  
Altitude max 1291 m

## Transports

Limitons les déplacements en voiture, pensons aux transports en commun et au covoiturage. Tous les transports en commun sur [zou.maregionsud.fr](http://zou.maregionsud.fr)

## Accès routier

Depuis Seyne-les-Alpes (14 km), prendre la D207, la D900 puis la D407 jusqu'à St-Vincent-les-Forts.

Depuis Barcelonnette (31 km), prendre la D900 en direction de Digne-les Bains puis la D407 jusqu'à St-Vincent-les-Forts.

## Parking conseillé

Parking de l'aire de décollage des parapentes, St Vincent les Forts.

## Lieux de renseignement

Agence de Développement des Alpes de Haute-Provence  
8 rue Bad-Mergentheim, 04005 Digne-les-Bains Cedex  
<https://www.tourisme-alpes-haute-provence.com/>

Office de tourisme de Barcelonnette  
Place Frédéric Mistral, 04400  
Barcelonnette

[info@barcelonnette.com](mailto:info@barcelonnette.com)  
Tel : +33 (0)4 92 81 04 71  
<http://www.ubaye.com/>

Point Accueil de Montclar  
Bâtiment Communal, 04140 Montclar  
Tel : +33 (0)4 92 30 92 01  
<http://montclar.com/fr/>

