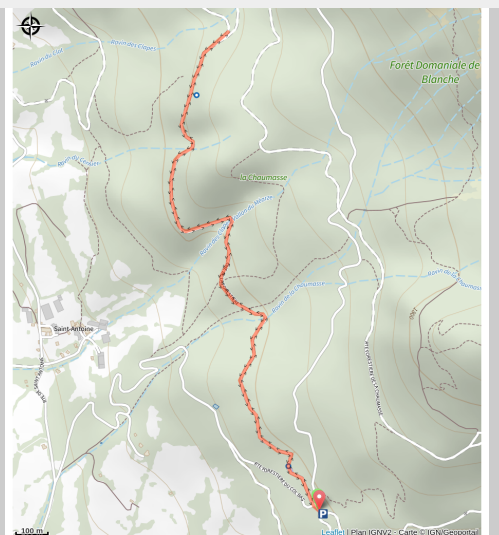


La Forestière

Seyne



Vue sur la vallée de la Blanche (DB - CD04)

Balade familiale à l'ombre des mélèze de la forêt domaniale de la Blanche.

En forêt, cet itinéraire à l'ombre emprunte une piste forestière jusqu'au ravin des Clapes avant d'effectuer le retour par le même itinéraire. Il passe à proximité d'une source d'eau : la source des Matous.

Informations pratiques

Pratique : Randonnée pédestre

Durée : 2 h

Longueur : 4.3 km

Dénivelé positif : 79 m

Difficulté : Très facile

Type : Aller-retour

Thèmes : Balade en famille

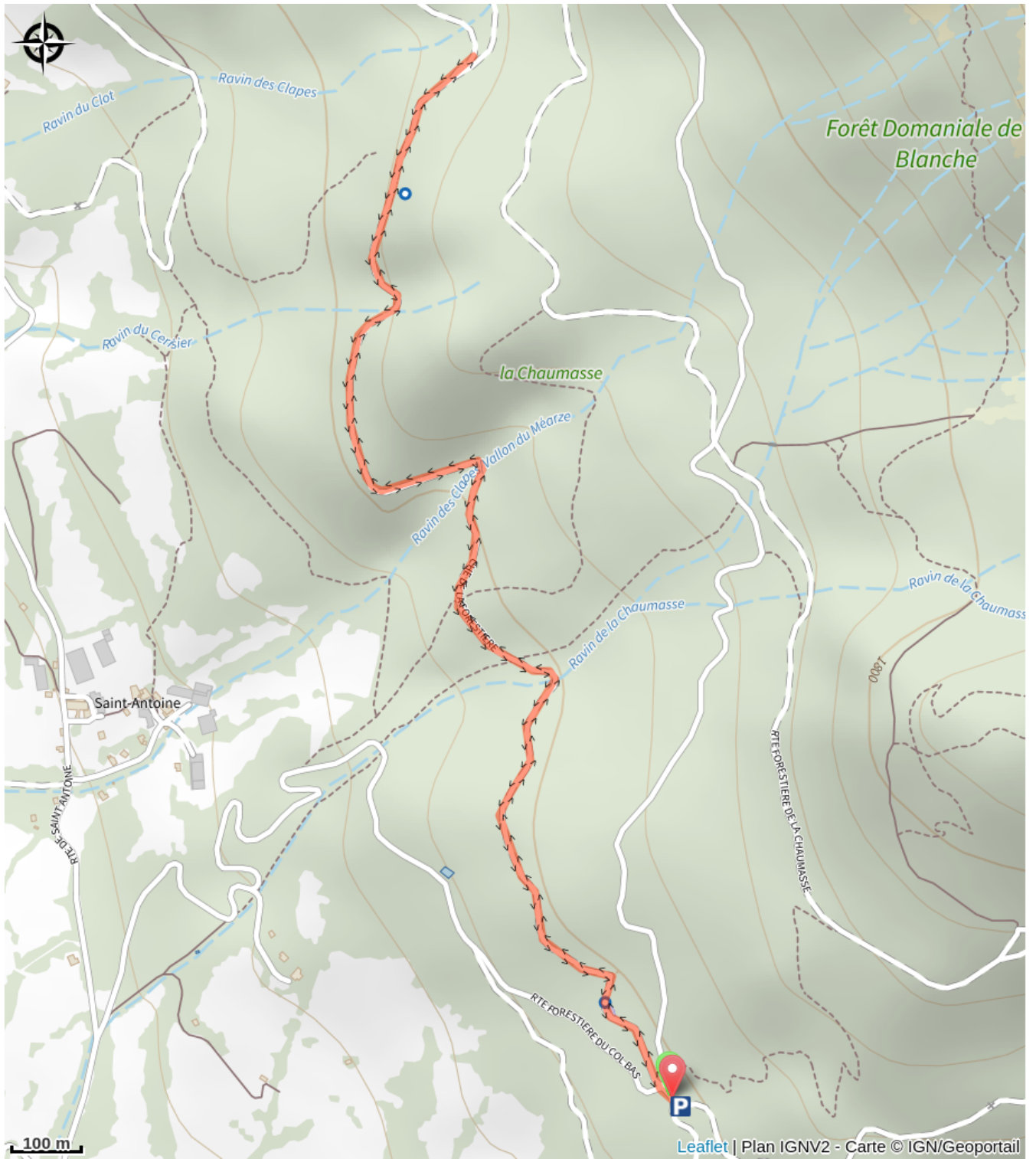
Itinéraire

Départ : Seyne les Alpes, maison forestière de Bellevue

Arrivée : Seyne les Alpes, maison forestière de Bellevue

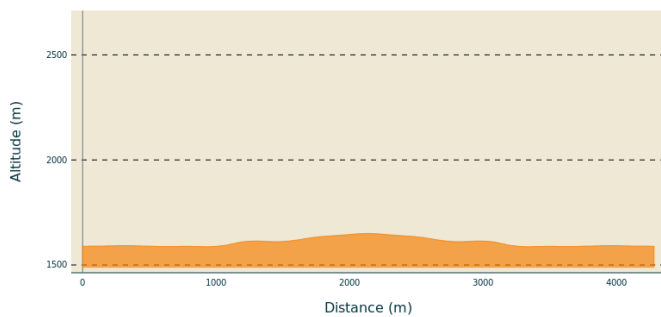
Balisage :  PR

Sur votre chemin...



Toutes les informations pratiques

Profil altimétrique



Altitude min 1587 m
Altitude max 1650 m

Transports

Limitons les déplacements en voiture, pensons aux transports en commun et au covoiturage. Tous les transports en commun sur zou.maregionsud.fr

Accès routier

Depuis Seyne-les-Alpes (6 km), suivre la D207 puis la D 607 jusqu'au hameau de Saint-Pons. Continuer sur la route montant aux Silves, puis suivre à droite la route forestière du Col Bas (ouverte de mai à octobre) jusqu'au carrefour de la maison forestière de Bellevue.

Parking conseillé

Parking de la maison forestière de Bellevue, Seyne-les-Alpes

Lieux de renseignement

Agence de Développement des Alpes de Haute-Provence
8 rue Bad-Mergentheim, 04005 Digne-les-Bains Cedex
<https://www.tourisme-alpes-haute-provence.com/>



Office de tourisme Blanche - Serre-Ponçon
Maison de Pays, 04140 Seyne-les-Alpes

info@blancheserreponcon-tourisme.com

Tel : +33 (0)4 92 35 11 00

<https://www.blancheserreponcon-tourisme.com/>