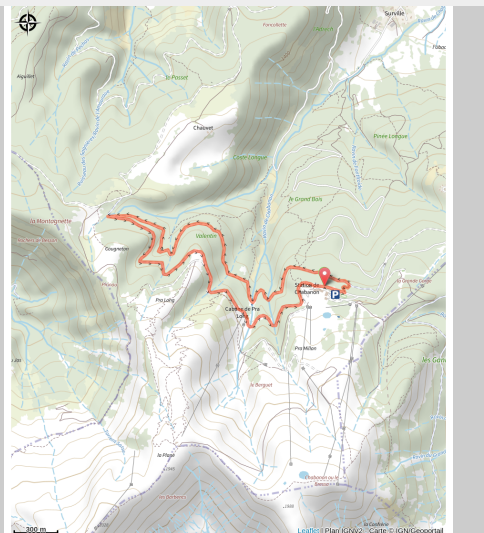


La forêt de Valentin

Selonnet



Vue sur la vallée de la Blanche (DB - CD04)

Boucle familiale à travers la forêt de Chabanon, avec des vues panoramiques sur la vallée en direction de la Montagnette et de Chauvet.

L'itinéraire emprunte une piste forestière au cœur de la forêt de Valentin. Il passe à proximité de la Cabane de Pra Long, offrant des vues sur les alpages et sur la vallée.

Informations pratiques

Pratique : Randonnée pédestre

Durée : 2 h

Longueur : 5.8 km

Dénivelé positif : 127 m

Difficulté : Très facile

Type : Boucle

Thèmes : Balade en famille

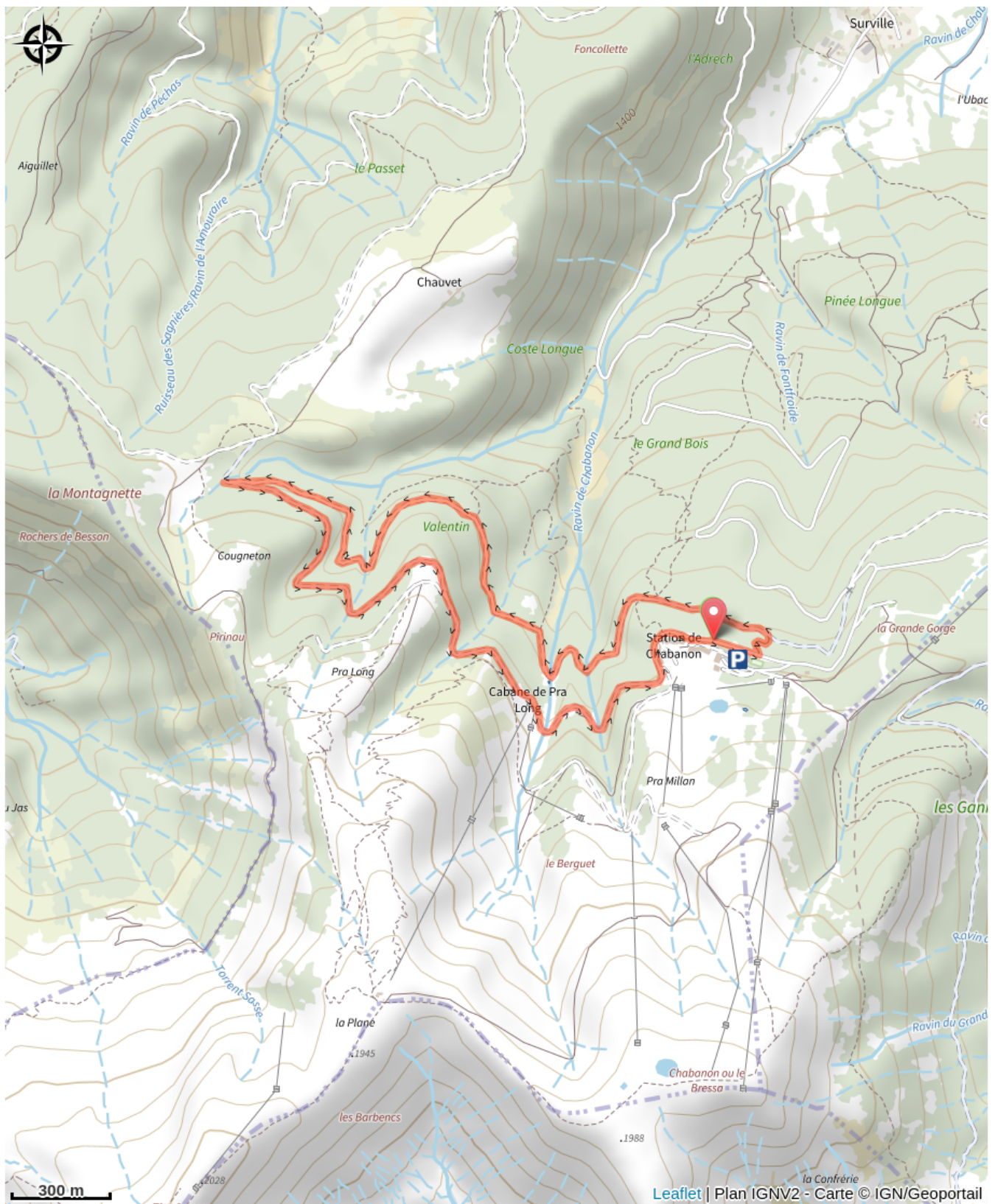
Itinéraire

Départ : Station de Chabanon, Selonnet

Arrivée : Station de Chabanon, Selonnet

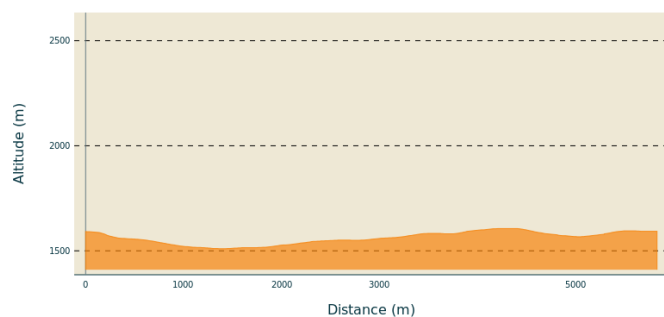
Balisage :  PR

Sur votre chemin...



Toutes les informations pratiques

Profil altimétrique



Altitude min 1510 m
Altitude max 1606 m

Transports

Limitons les déplacements en voiture, pensons aux transports en commun et au covoiturage. Tous les transports en commun sur zou.maregionsud.fr

Accès routier

Depuis Seyne-les-Alpes (13 km), suivre la D900 puis la D1 jusqu'à Selonnet. Traverser le village pour continuer jusqu'à la station de Chabanon.

Parking conseillé

Station de Chabanon, Selonnet

Lieux de renseignement

Agence de Développement des Alpes de Haute-Provence
8 rue Bad-Mergentheim, 04005 Digne-les-Bains Cedex
<https://www.tourisme-alpes-haute-provence.com/>

Office de tourisme Blanche - Serre-Ponçon
Maison de Pays, 04140 Seyne-les-Alpes
info@blancheserreponcon-tourisme.com
Tel : +33 (0)4 92 35 11 00
<https://www.blancheserreponcon-tourisme.com/>

