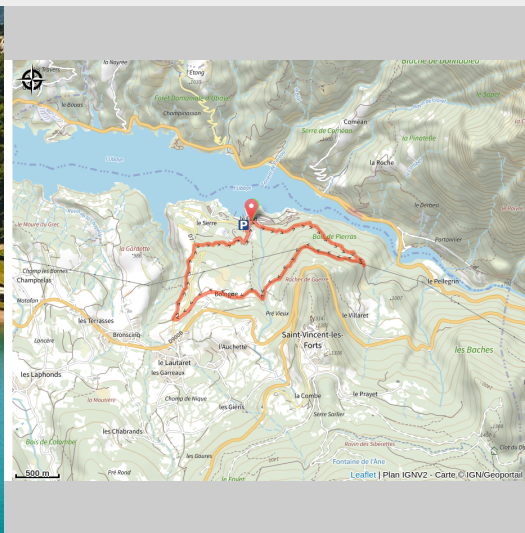


Les Balcons du lac

Ubaye-Serre-Ponçon



Vue sur le lac de Serre Ponçon - Pierre Allaire (Pierre Allaire)

Une boucle en bord de lac de Serre-Ponçon avec de très belles vues sur la vallée de l'Ubaye et le lac.

L'itinéraire au départ de la plage du Fein débute par une montée progressive dans la pinède, dans le bois de Pierras. Il se poursuit le long d'une piste avec des vues dégagées avant de revenir au lieu-dit le Fein.

Informations pratiques

Pratique : Randonnée pédestre

Durée : 2 h

Longueur : 6.7 km

Dénivelé positif : 240 m

Difficulté : Facile

Type : Boucle

Thèmes : Balade en famille,
Lac, cascade et rivière

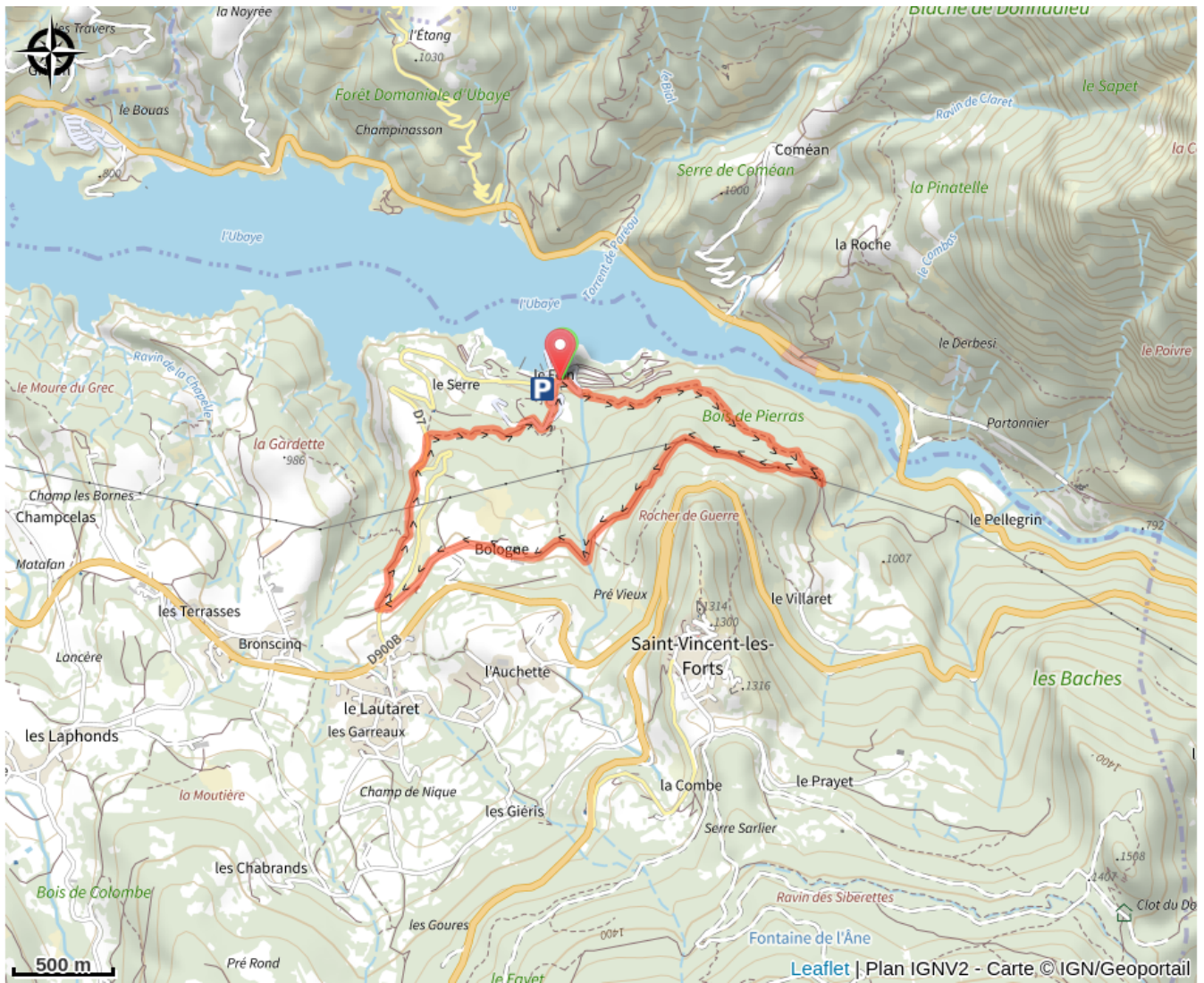
Itinéraire

Départ : Lieu-dit le Fein, Saint-Vincent les Forts

Arrivée : Lieu-dit le Fein, Saint-Vincent les Forts

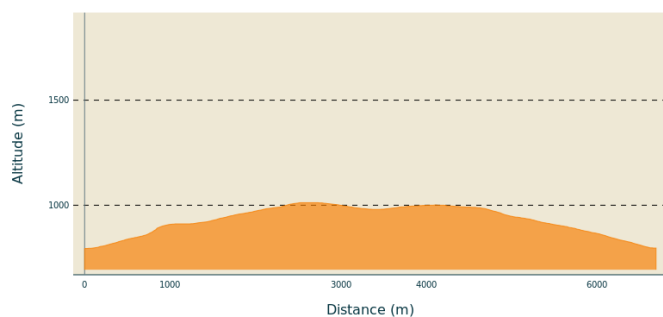
Balisage :  PR

Sur votre chemin...



Toutes les informations pratiques

Profil altimétrique



Altitude min 793 m
Altitude max 1012 m

Transports

Limitons les déplacements en voiture, pensons aux transports en commun et au covoiturage. Tous les transports en commun sur zou.maregionsud.fr

Accès routier

Depuis Seyne-les-Alpes (20 km), prendre la D207, la D900 et la D407 jusqu'à St-Vincent-les-Forts. Rejoindre ensuite la D7 jusqu'au lieu-dit Le Fein.

Depuis Barcelonnette (33 km), prendre la D900 en direction de Digne-les Bains puis la D7 jusqu'au lieu-dit Le Fein (Saint-Vincent-les-Forts).

Parking conseillé

Parking du Fein, Saint Vincent les Forts

Lieux de renseignement

Agence de Développement des Alpes
de Haute-Provence
8 rue Bad-Mergentheim, 04005 Digne-
les-Bains Cedex
<https://www.tourisme-alpes-haute-provence.com/>



Office de tourisme de Barcelonnette
Place Frédéric Mistral, 04400
Barcelonnette

info@barcelonnette.com
Tel : +33 (0)4 92 81 04 71
<http://www.ubaye.com/>

Point Accueil de Montclar
Bâtiment Communal, 04140 Montclar
Tel : +33 (0)4 92 30 92 01
<http://montclar.com/fr/>