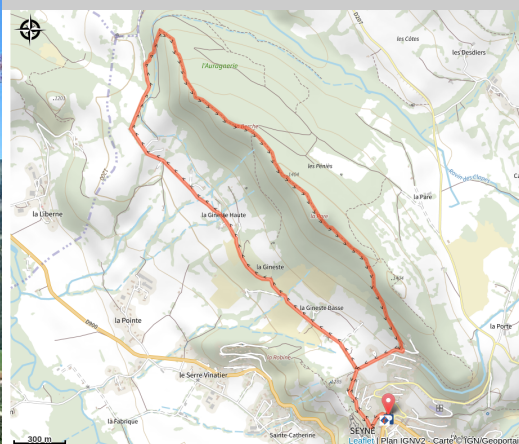


L'Auragnerie

Seyne



(Laura OT BSP)



Une balade familiale sur les hauteurs de Seyne-Les-Alpes en vue de la citadelle Vauban et du château de Montclar.

L'itinéraire monte en direction de la citadelle Vauban, puis du hameau de Gineste. Il se poursuit jusqu'à proximité du château de Montclar puis suit un sentier en crête offrant de belles vues sur la vallée.

Le retour se fait par la colline de la Parre, parfumée de lavandes et de thym sauvage en été.

Informations pratiques

Pratique : Randonnée pédestre

Durée : 2 h

Longueur : 6.7 km

Dénivelé positif : 265 m

Difficulté : Facile

Type : Boucle

Thèmes : Balade en famille, Histoire et patrimoine

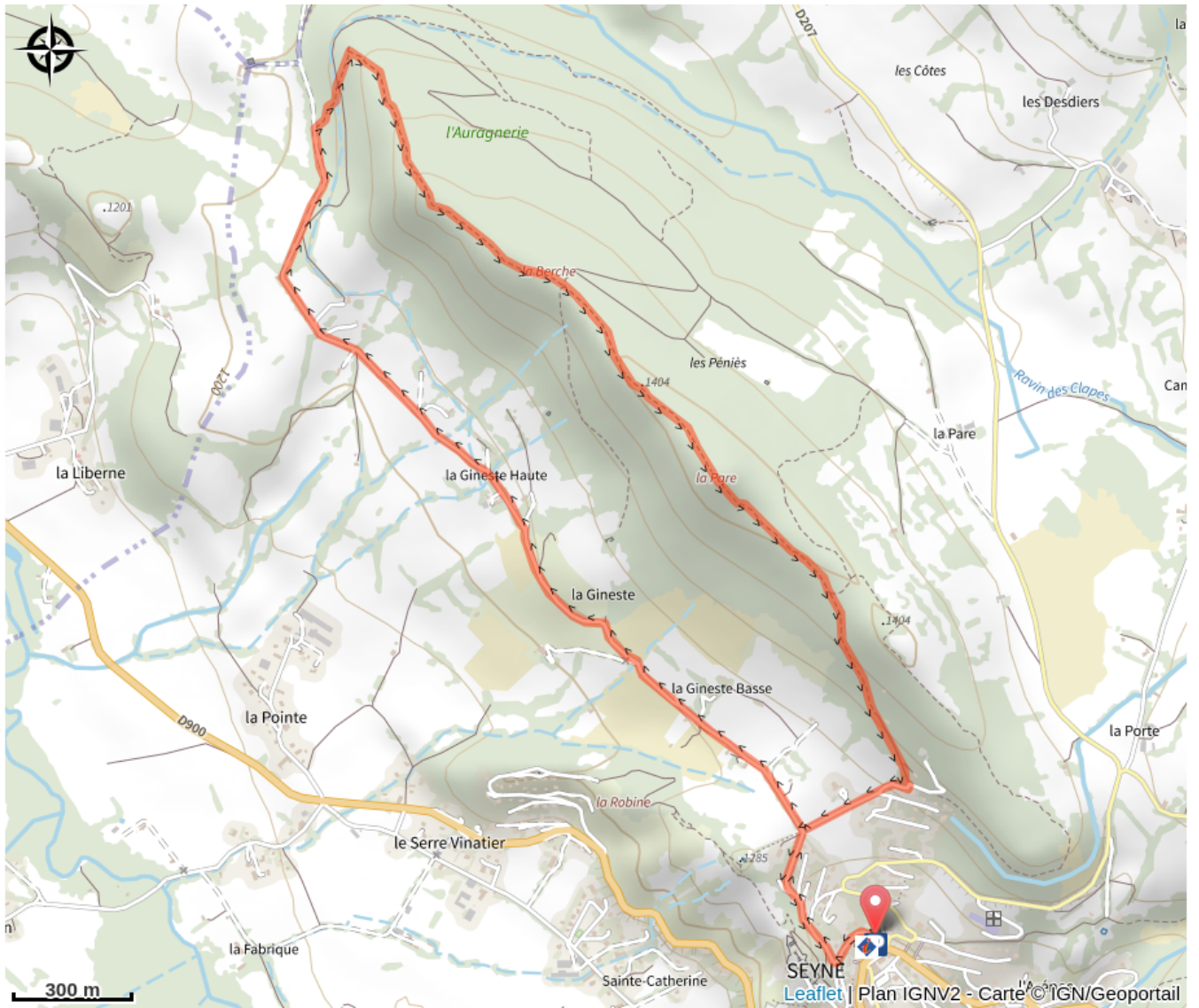
Itinéraire

Départ : Place d'Armes, Seyne-Les-Alpes

Arrivée : Place d'Armes, Seyne-Les-Alpes

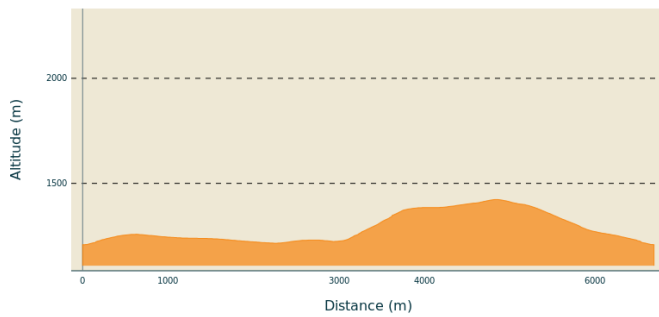
Balisage :  GR®  PR

Sur votre chemin...



Toutes les informations pratiques

Profil altimétrique



Altitude min 1208 m
Altitude max 1423 m

Transports

Limitons les déplacements en voiture, pensons aux transports en commun et au covoiturage. Tous les transports en commun sur zou.maregionsud.fr

Accès routier

Depuis Selonnet (5 km), prendre la D900 jusqu'au village de Seyne.
Depuis Digne les bains (40km), prendre D900 jusqu'au village de Seyne.

Parking conseillé

Place d'Armes, Seyne-Les-Alpes

Lieux de renseignement

Agence de Développement des Alpes de Haute-Provence
8 rue Bad-Mergentheim, 04005 Digne-les-Bains Cedex
<https://www.tourisme-alpes-haute-provence.com/>



Office de tourisme Blanche - Serre-Ponçon
Maison de Pays, 04140 Seyne-les-Alpes
info@blancheserreponcon-tourisme.com
Tel : +33 (0)4 92 35 11 00
<https://www.blancheserreponcon-tourisme.com/>