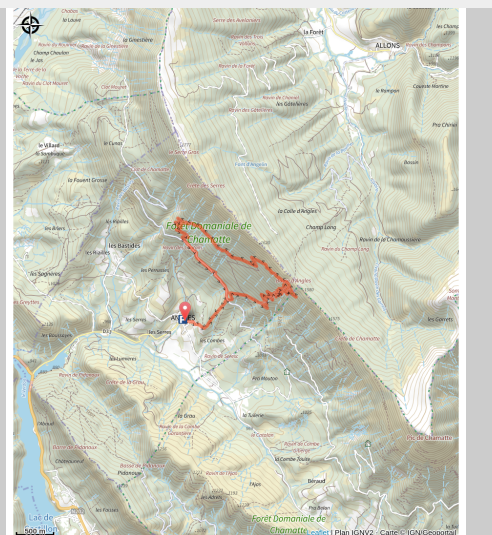


Basse d'Angles

Angles



Angles - Basse d'Angles (J.Achard)



Jolie boucle, vous offrant un point de vue sur les vallées et un agréable passage en crête de Chamatte.

Depuis la Basse d'Angles (col à 1 577 m), vous accédez à la crête des Serres, dominant les vallées de l'Ivoire et du Verdon.

Informations pratiques

Pratique : Randonnée pédestre

Durée : 4 h 30

Longueur : 8.4 km

Dénivelé positif : 559 m

Difficulté : Moyen

Type : Boucle

Thèmes : Hors des sentiers battus, Randonnée en montagne

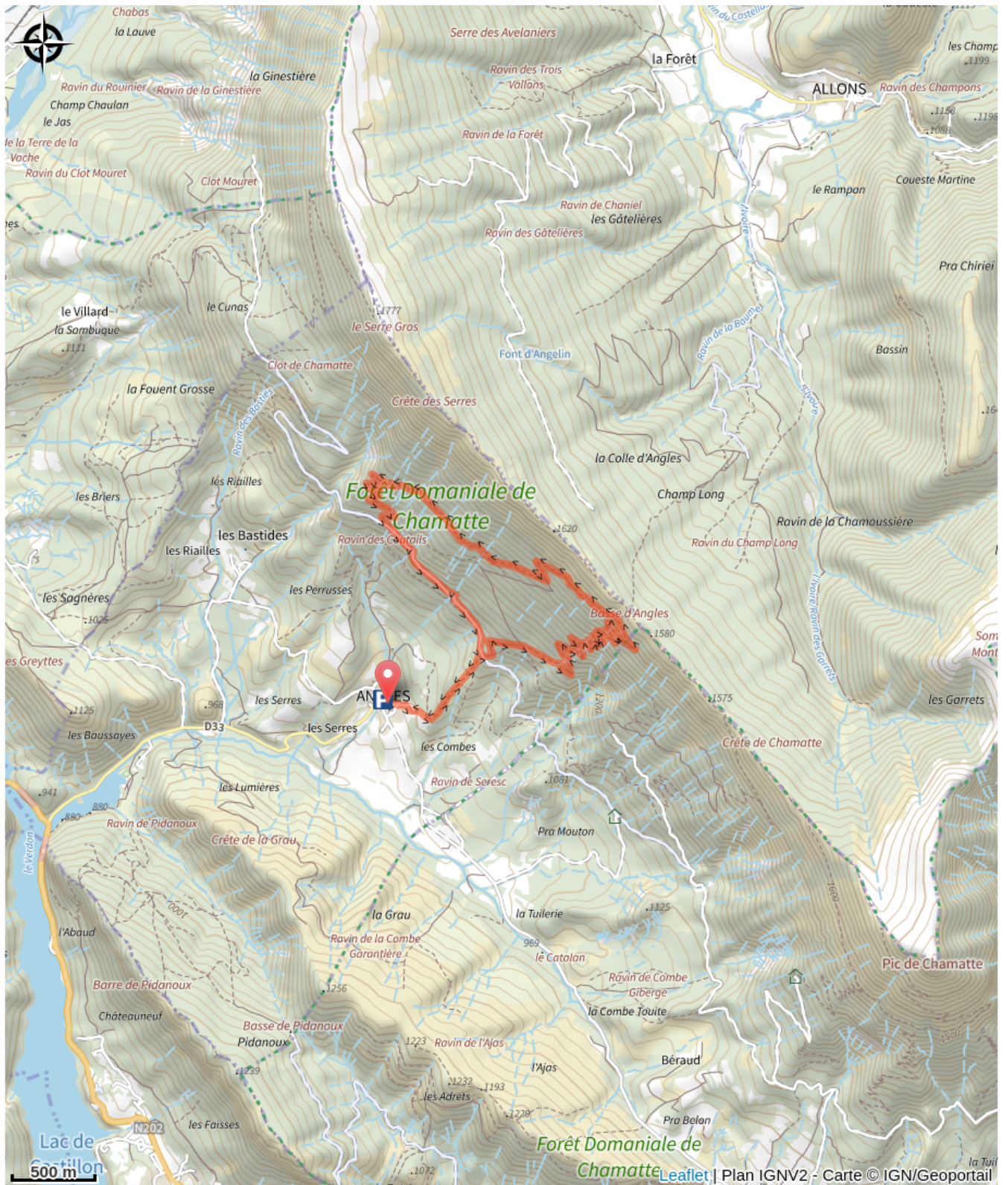
Itinéraire

Départ : Place du village, Angles

Arrivée : Place du village, Angles

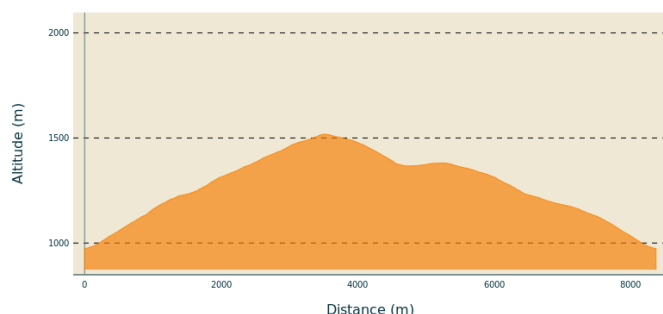
Balisage :  PR

Sur votre chemin...



Toutes les informations pratiques

Profil altimétrique



Altitude min 973 m
Altitude max 1518 m

Transports

Limitons les déplacements en voiture, pensons aux transports en commun et au covoiturage. Tous les transports en commun sur zou.maregionsud.fr

Accès routier

Depuis Castellane (20 km) prendre la D955 en direction de Saint-Julien-du-Verdon puis prendre la D33 jusqu'au village d'Angles.

Parking conseillé

Place du village, Angles

Lieux de renseignement

Agence de Développement des Alpes de Haute-Provence
8 rue Bad-Mergentheim, 04005 Digne-les-Bains Cedex
<https://www.tourisme-alpes-haute-provence.com/>



Office de tourisme de Saint-André-les-Alpes - Barrême
Place Marcel Pastorelli, 04170 Saint-André-les-Alpes
contact@verdontourisme.com
Tel : +33 (0)4 92 89 02 39
<http://www.verdontourisme.com>