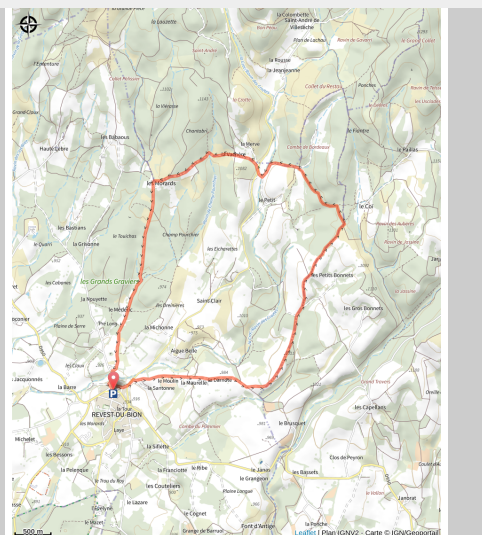


Tour des Eicharettes

Revest-du-Bion



Vue sur la montagne de Lure (Adri 04)

Jolie boucle aux portes du Plateau d'Albion, menant sur les hauteurs du village du Revest-du-Bion au milieu des senteurs de la Haute-Provence entre champs de lavande et châtaigneraies.

Tour sur pistes agricoles autour du village du Revest du Bion, dans un environnement champêtre au milieu des champs de blé et de lavande, à la découverte du patrimoine tel que l'église gothique de la fin du XV^{ème} siècle, le château du XVII^{ème} siècle et les remparts.

Informations pratiques

Pratique : Randonnée pédestre

Durée : 3 h 30

Longueur : 12.2 km

Dénivelé positif : 227 m

Difficulté : Moyen

Type : Boucle

Thèmes : Histoire et patrimoine

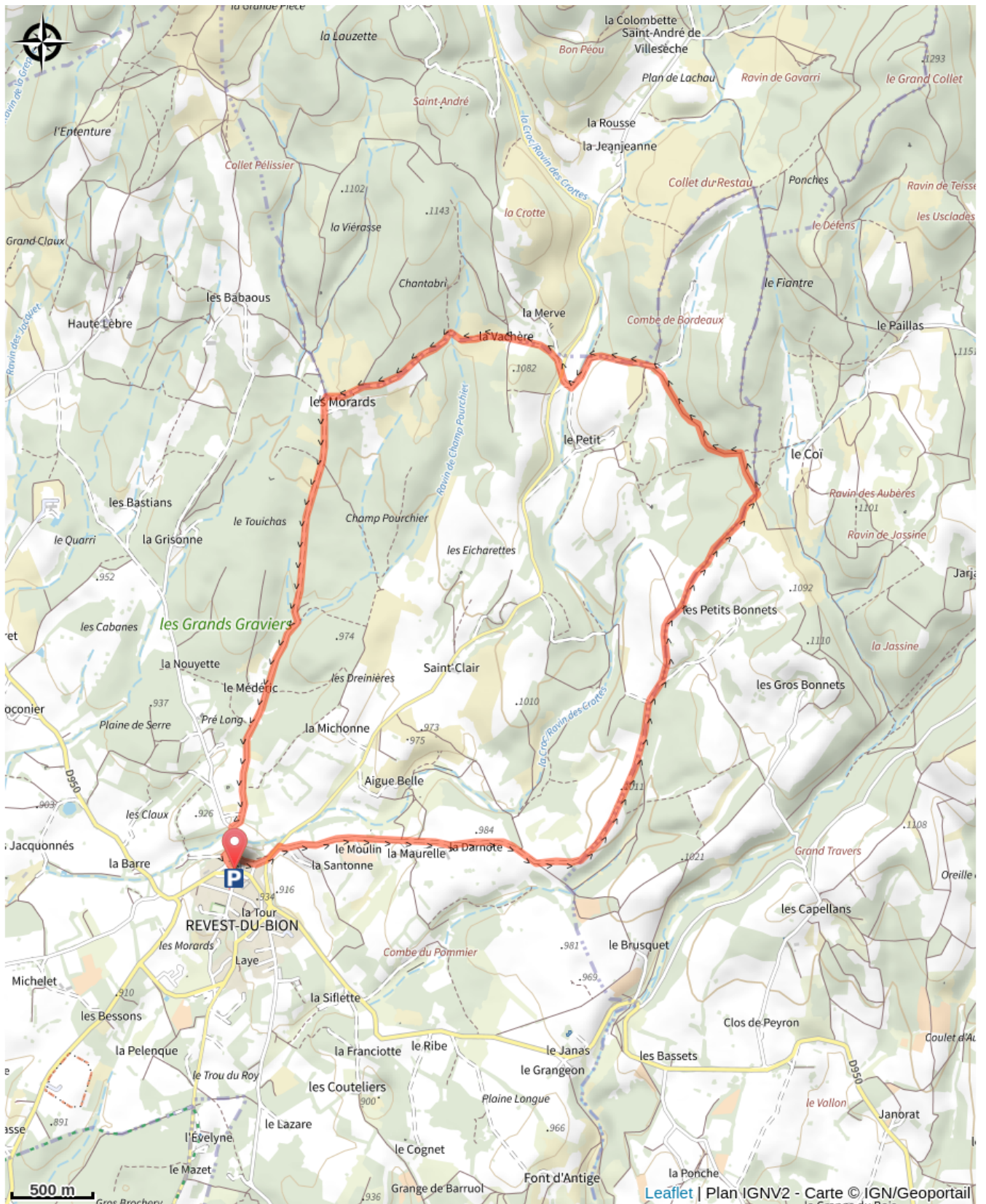
Itinéraire

Départ : Parking de la mairie, Revest-du-Bion

Arrivée : Parking de la mairie, Revest-du-Bion

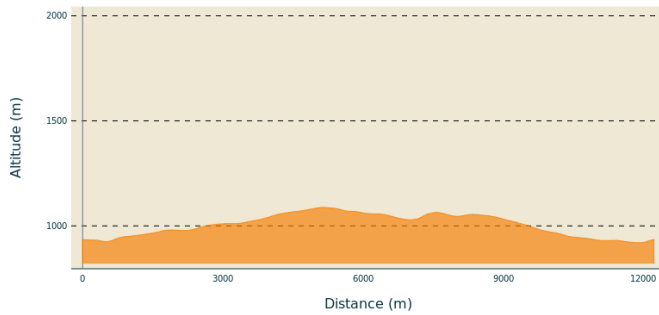
Balisage :  PR

Sur votre chemin...



Toutes les informations pratiques

Profil altimétrique



Altitude min 920 m
Altitude max 1088 m

Transports

Limitons les déplacements en voiture, pensons aux transports en commun et au covoiturage. Tous les transports en commun sur zou.maregionsud.fr

Accès routier

Depuis Manosque (46 km) prendre la D907 direction St Martin les Eaux, puis la D105 jusqu'à St Michel l'Observatoire. Traverser le village et prendre la D5 jusqu'à Banon et ensuite la D950 jusqu'à Revest-du-Bion.
Depuis Forcalquier ...

Parking conseillé

Parking de la mairie, Revest-du-Bion

Lieux de renseignement

Agence de Développement des Alpes de Haute-Provence
8 rue Bad-Mergentheim, 04005 Digne-les-Bains Cedex
<https://www.tourisme-alpes-haute-provence.com/>



Office de tourisme Intercommunal Haute-Provence-Pays-de-Banon
Place de la République, 04150 Banon
banon.accueil@wanadoo.fr
Tel : + 33 (0)4 92 72 19 40
<http://hauteprovencepaysdebanon-tourisme.fr>