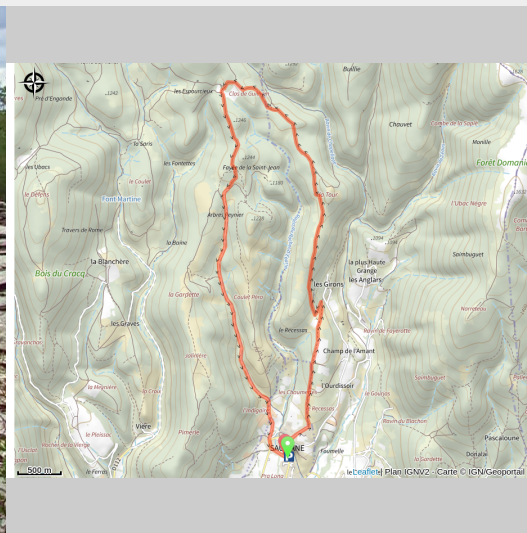


Circuit de la tour

Saumane



Bergerie (D.BERNARD - CD04)

Découvrez ce tour intégral de la commune bien que réduite vous offrira de belles surprises.

Un tour au départ du village qui vous en fera faire le tour intégral sur piste emmenant sur la partie haute du village puis après une découverte de bergerie le retour ce fait en redescente toujours sur piste roulante.

Informations pratiques

Pratique : Randonnée pédestre

Durée : 3 h

Longueur : 10.8 km

Dénivelé positif : 383 m

Difficulté : Moyen

Type : Boucle

Thèmes : Balade en famille,
Histoire et patrimoine

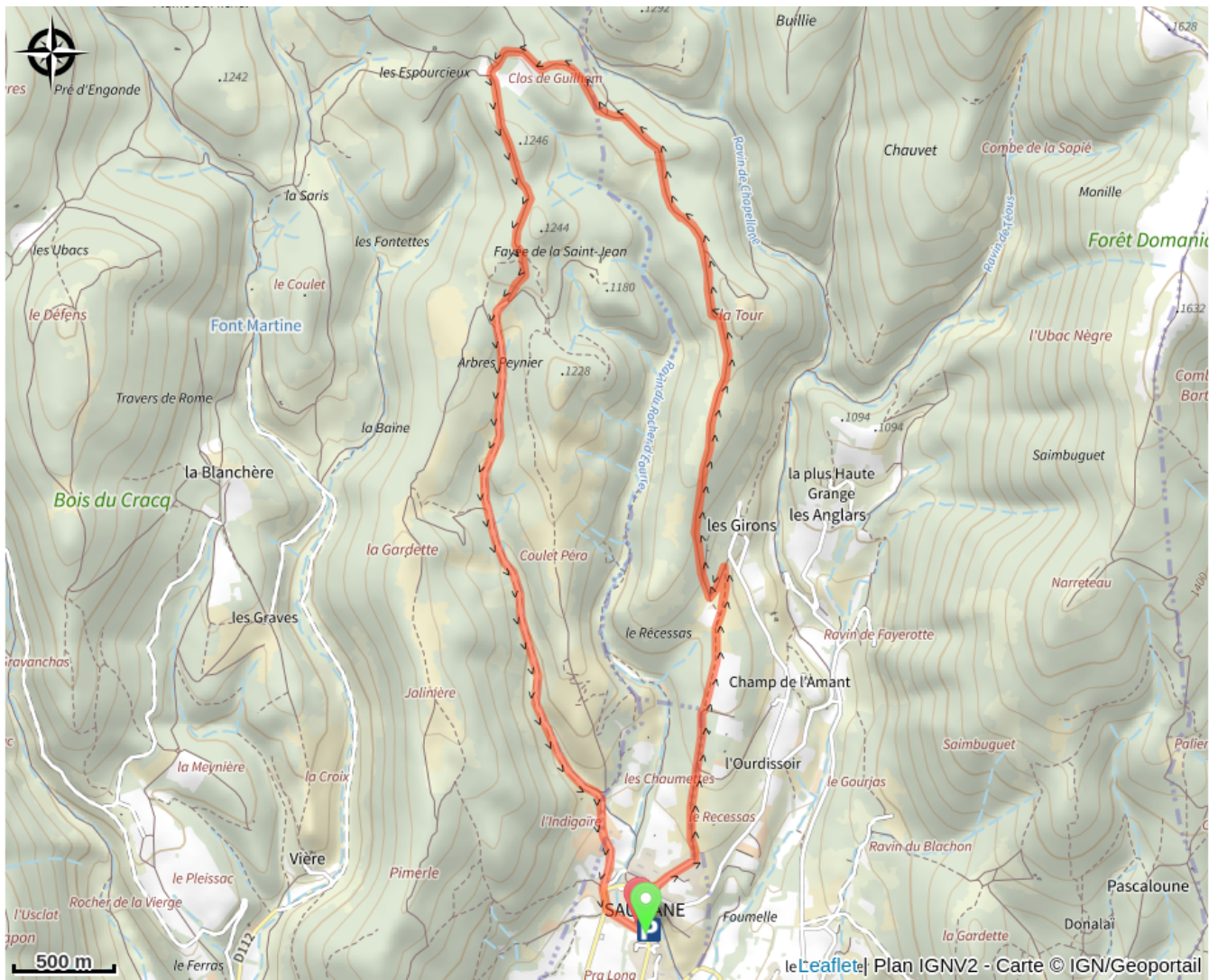
Itinéraire

Départ : Place de la Mairie, Saumane

Arrivée : Place de la Mairie, Saumane

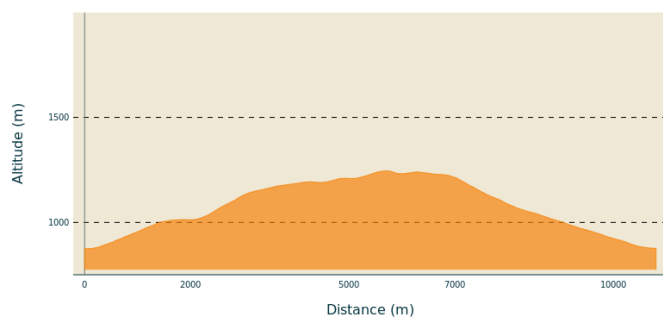
Balisage :  GRP®  PR

Sur votre chemin...



Toutes les informations pratiques

Profil altimétrique



Altitude min 875 m
Altitude max 1245 m

Transports

Limitons les déplacements en voiture, pensons aux transports en commun et au covoiturage. Tous les transports en commun sur zou.maregionsud.fr

Accès routier

Depuis Manosque (40 km), suivre la D4096 jusqu'à Volx, puis la D13 et la D4100 jusqu'à Forcalquier, puis direction Banon sur la D950. Au carrefour, prendre la D12 direction Saumane (7 km).

Parking conseillé

Place de la Mairie, Saumane

Lieux de renseignement

Agence de Développement des Alpes
de Haute-Provence
8 rue Bad-Mergentheim, 04005 Digne-
les-Bains Cedex
<https://www.tourisme-alpes-haute-provence.com/>



Office de tourisme Intercommunal
Haute-Provence-Pays-de-Banon
Place de la République, 04150 Banon
banon.accueil@wanadoo.fr
Tel : + 33 (0)4 92 72 19 40
<http://hauteprovencepaysdebanon-tourisme.fr>

Office de tourisme de Saint-Michel
l'Observatoire
Place de la Fontaine, 04870 Saint-
Michel l'Observatoire
astronomie@haute-provence-tourisme.com
Tel : 04 92 76 69 09
<http://www.saintmichellobservatoire.com/>