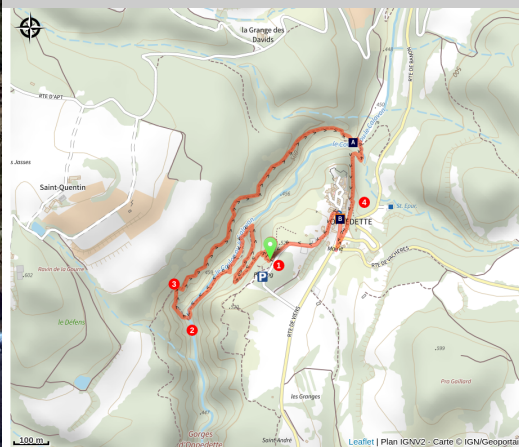



## Gorges d'Oppedette - Traversée de l'échelle

Oppedette



Gorges d'Oppedette - Traversée de l'échelle (Damien BERNARD / CD04)

*Une traversée courte et physique qui ne manquera pas de vous marquer par sa singularité.*

Petite balade courte mais engageante faisant traverser par le fond des gorges d'Oppedette, en empruntant des passages escarpés parfois glissants équipés de rampes métalliques. Le retour permet de traverser par le magnifique village d'Oppedette.

### Informations pratiques

Pratique : Randonnée pédestre

Durée : 1 h 30

Longueur : 2.5 km

Dénivelé positif : 153 m

Difficulté : Moyen

Type : Boucle








Thèmes : Espace naturel protégé, Lac, cascade et rivière

# Itinéraire

Départ : Parking des belvédères, Oppedette

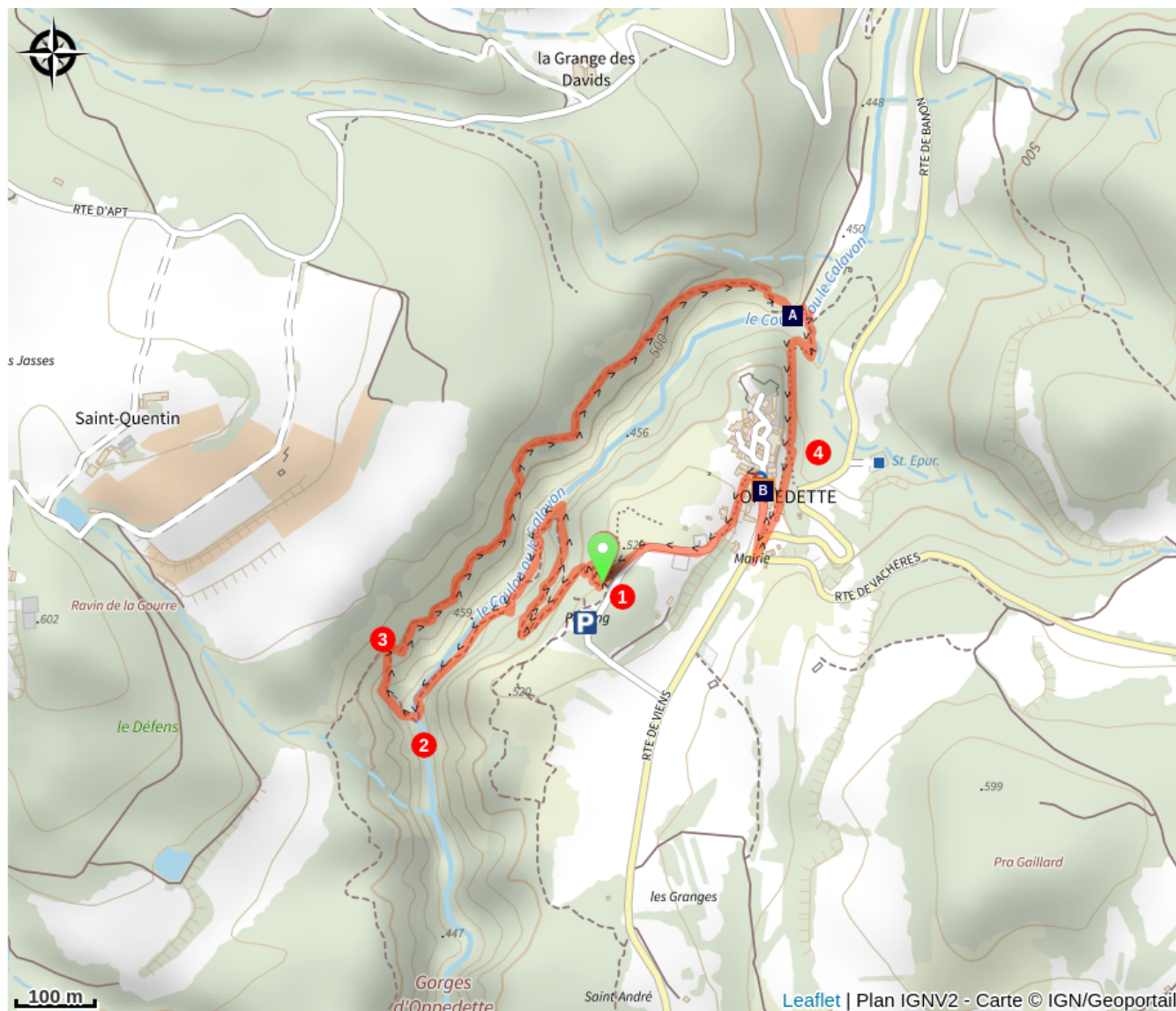
Arrivée : Parking des belvédères, Oppedette

Balisage :  GR®  PR

1.  **Parking des belvédères** (525 m) - Depuis le parking, se diriger vers le village () et descendre sur la gauche dans les gorges par le sentier balisé (). Après quelques passages techniques et glissants équipés de mains courantes, atteindre au fond des gorges et suivre le cours d'eau en aval.
2.  **Trou des Condamines** (430 m) - Traverser le cours d'eau remonter sur l'autre rive par le petit sentier un peu raide et technique.
3.  **Aven de l'échelle** (510 m) - Continuer sur le sentier en corniche à gauche. Remonter un court instant et franchir un passage rocheux. Descendre ensuite entre le bord de falaise et une lame de rocher, pour déboucher dans le cirque amont des gorges. Au bout de la falaise, descendre jusqu'à la rivière. Traverser à gué le Calavon, se diriger en face et monter jusqu'à un carrefour sous le village.
4.  **Oppedette** (sous le village) (390 m) - Continuer à monter tout droit sur le GR (). Devant la mairie, tourner à droite, pénétrer dans le cœur du village et remonter à gauche une ruelle pour déboucher sur le plateau. Suivre le chemin large qui conduit au parking de départ.

*Itinéraire inscrit au Plan Départemental de la Randonnée des Alpes de Haute-Provence.*

# Sur votre chemin...



 Site d'escalade d'Oppedette (A)

 Village d'Oppedette (B)

# Toutes les informations pratiques

## ⚠️ Recommandations

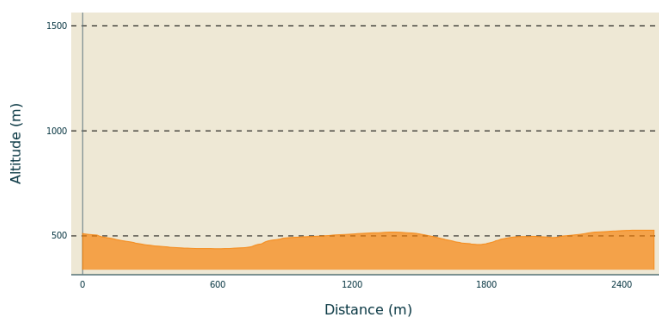
Le cheminement est quelquefois mal commode sur les sections rocailleuses du lapiaz.

L'itinéraire comporte plusieurs passages en corniche au-dessus du vide, soyez attentif avec des enfants.

Ne pas emprunter par temps de pluie ou de brouillard.

Cet itinéraire traverse l'Espace Naturel Sensible des gorges d'Oppedette et se trouve dans le Parc naturel régional du Luberon (espaces protégés).

## Profil altimétrique



Altitude min 439 m  
Altitude max 527 m

## Transports

Limitons les déplacements en voiture, pensons aux transports en commun et au covoiturage. Tous les transports en commun sur [zou.maregionsud.fr](http://zou.maregionsud.fr)

## Accès routier

Depuis Forcalquier (37 km), suivre la D4100 en direction d'Avignon sur 26 km, puis la D33, la D155 et la D201 jusqu'à Oppedette.

Depuis Manosque (36 km), suivre la D907 et la D4100 en direction d'Apt sur 25 km, puis la D33, la D155 et la D201 jusqu'à Oppedette.

## Parking conseillé

Parking des belvédères, Oppedette.

## **Lieux de renseignement**

Agence de Développement des Alpes  
de Haute-Provence  
8 rue Bad-Mergentheim, 04005 Digne-  
les-Bains Cedex  
<https://www.tourisme-alpes-haute-provence.com/>



Office de tourisme Intercommunal  
Haute-Provence-Pays-de-Banon  
Place de la République, 04150 Banon  
[banon.accueil@wanadoo.fr](mailto:banon.accueil@wanadoo.fr)  
Tel : + 33 (0)4 92 72 19 40  
<http://hauteprovencepaysdebanon-tourisme.fr>

Office de tourisme de Saint-Michel  
l'Observatoire  
Place de la Fontaine, 04870 Saint-  
Michel l'Observatoire  
[astronomie@haute-provence-tourisme.com](mailto:astronomie@haute-provence-tourisme.com)  
Tel : 04 92 76 69 09  
<http://www.saintmichellobservatoire.com/>

# Sur votre chemin...

---



## Site d'escalade d'Oppedette (A)

Le site d'escalade d'Oppedette, dit site du Refour, se situe en amont des gorges sur la rive droite (face au village). Il est composé de 3 secteurs et propose une quinzaine de voies. Ce site d'escalade est classé par la FFME comme site sportif. Il ne propose pas de secteur « découverte ». Il est situé dans un espace naturel sensible et protégé par arrêté préfectoral de protection de biotope. La pratique de l'escalade en dehors du site équipé par la FFME est interdite.

<https://www.rando-alpes-haute-provence.fr/outdoor-site/51-Le-Refour>

Crédit photo : Thibaut Vergoz

---



## Village d'Oppedette (B)

Dominant l'entrée des gorges, perché sur son éperon rocheux, le village d'Oppedette (dont le nom viendrait de l'oppidum celto-ligure sur lequel il fut édifié) était fréquenté dès le paléolithique (vestiges datés de 40 000 ans environ). Oppedette est caractéristique des villages provençaux avec ses pierres apparentes et ses ruelles étroites ; il est agréable de découvrir la fontaine et le lavoir couvert ainsi que l'autel au dieu Mars (époque gallo-romaine) encastré près de la porte de l'église.

Crédit photo : FE - CD Alpes de Haute-Provence