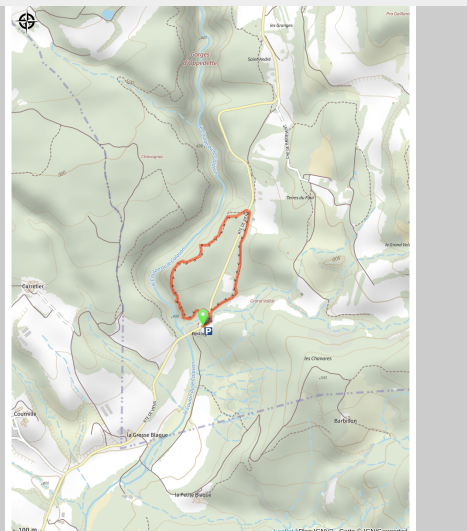


## Gorges d'Oppedette - Terres du Four

Oppedette



Oppedette - Terres du Four (Damien Bernard - CD04)

*Un tour court qui offrira néanmoins de splendides vues sur les gorges.*

Petit tour familial en bord de gorges autour des terres du Four.

### Informations pratiques

Pratique : Randonnée pédestre

Durée : 45 min

Longueur : 1.4 km

Dénivelé positif : 40 m

Difficulté : Très facile

Type : Boucle

Thèmes : Balade en famille,  
Espace naturel protégé

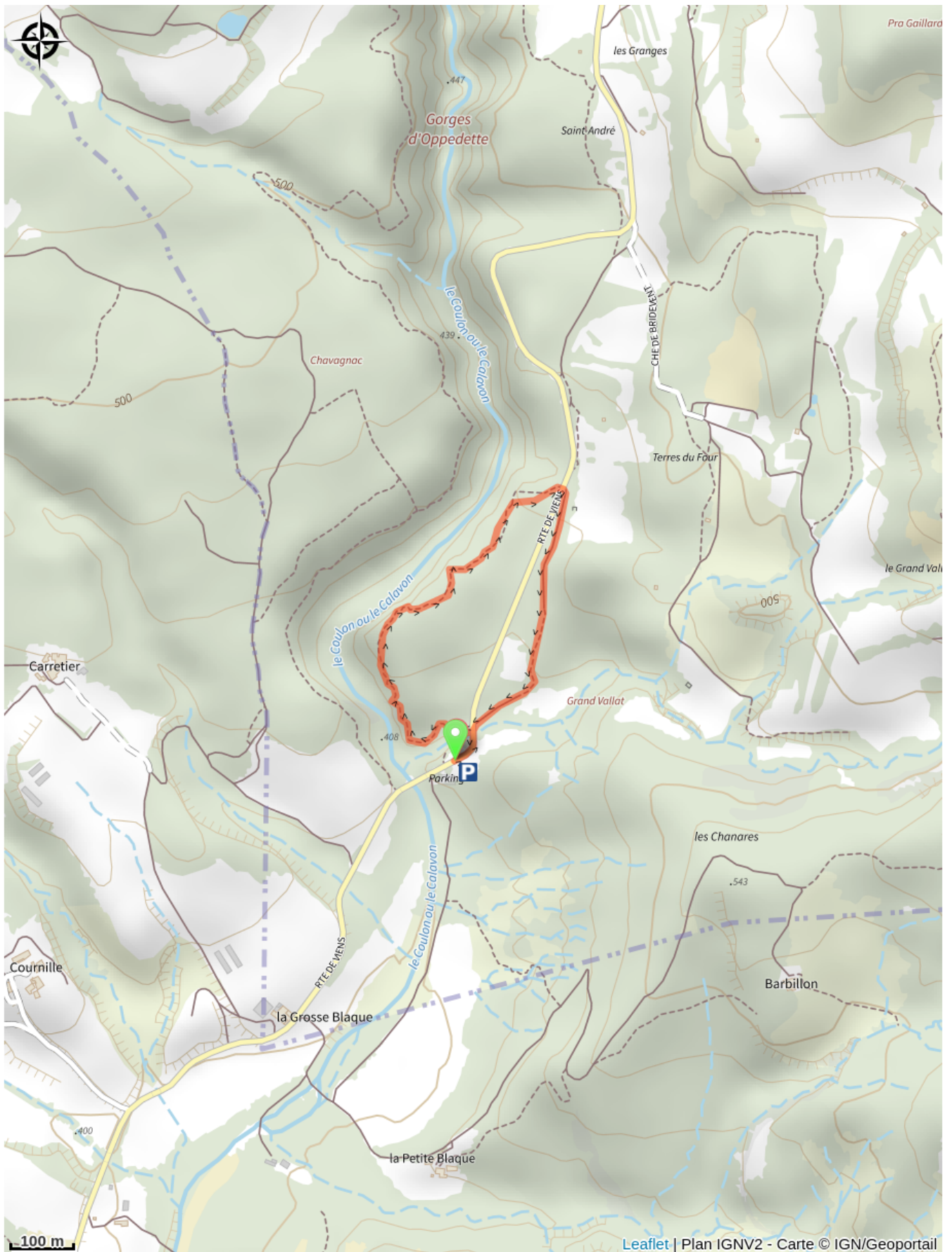
# Itinéraire

Départ : Parking du grand Vallat, Oppedette

Arrivée : Parking du grand Vallat, Oppedette

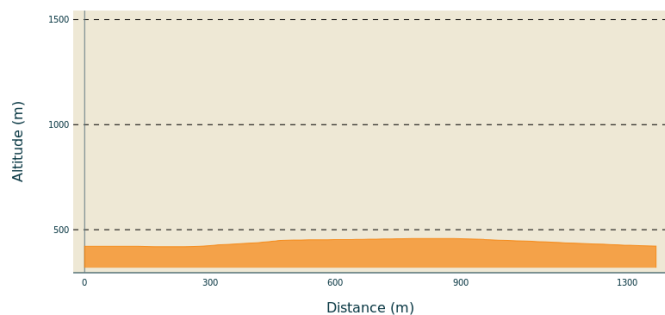
Balisage :  GR®  PR

# Sur votre chemin...



# Toutes les informations pratiques

## Profil altimétrique



Altitude min 419 m  
Altitude max 458 m

## Transports

Limitons les déplacements en voiture, pensons aux transports en commun et au covoiturage. Tous les transports en commun sur [zou.maregionsud.fr](http://zou.maregionsud.fr)

## Accès routier

Depuis Forcalquier (37 km), suivre la D4100 en direction d'Avignon sur 26 km, puis la D33, la D155 et la D201 jusqu'à Oppedette.

Depuis Manosque (36 km), suivre la D907 et la D4100 en direction d'Apt sur 25 km, puis la D33, la D155 et la D201 jusqu'à Oppedette.

## Parking conseillé

Parking du grand Vallat, Oppedette.

## **Lieux de renseignement**

Agence de Développement des Alpes  
de Haute-Provence  
8 rue Bad-Mergentheim, 04005 Digne-  
les-Bains Cedex  
<https://www.tourisme-alpes-haute-provence.com/>



Office de tourisme Intercommunal  
Haute-Provence-Pays-de-Banon  
Place de la République, 04150 Banon  
[banon.accueil@wanadoo.fr](mailto:banon.accueil@wanadoo.fr)  
Tel : + 33 (0)4 92 72 19 40  
<http://hauteprovencepaysdebanon-tourisme.fr>

Office de tourisme de Saint-Michel  
l'Observatoire  
Place de la Fontaine, 04870 Saint-  
Michel l'Observatoire  
[astronomie@haute-provence-tourisme.com](mailto:astronomie@haute-provence-tourisme.com)  
Tel : 04 92 76 69 09  
<http://www.saintmichellobservatoire.com/>