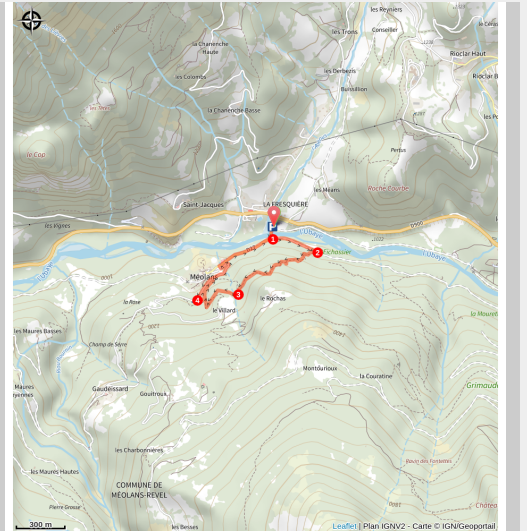


Sentier Passaloup

Meolans-Revel



Torrent scierie hydraulique (MBONATO)

Au départ de la maison du bois, ce sentier vous fera découvrir les secrets de la forêt et du bois dans une ambiance forestière garantie !

Au départ de la maison du bois, incontournable lieu de visite à Méolans-Revel, ce sentier thématique sur les métiers du bois et la forêt monte dans la forêt versant ubac avant de redescendre à la scierie hydraulique (visites programmées) et de revenir au lieu de départ par une petite route de village. Le sentier est à l'ubac et reste frais même en plein été.

Informations pratiques

Pratique : Randonnée pédestre

Durée : 1 h

Longueur : 2.6 km

Dénivelé positif : 146 m

Difficulté : Facile

Type : Boucle



Thèmes : Balade en famille, Histoire et patrimoine, Sentier de découverte


Itinéraire

Départ : Maison du Bois, Méolans-Revel.


Arrivée : Maison du Bois, Méolans-Revel.


Balisage :  PR



P- **Parking maison du bois** (1043 m) - Prendre à gauche, traverser le pont et prendre encore à gauche sur la piste forestière ( et )

1-  **Pont de l'Ubaye** (1043 m) - Continuer sur la piste sur 300 m avant le prochain carrefour.

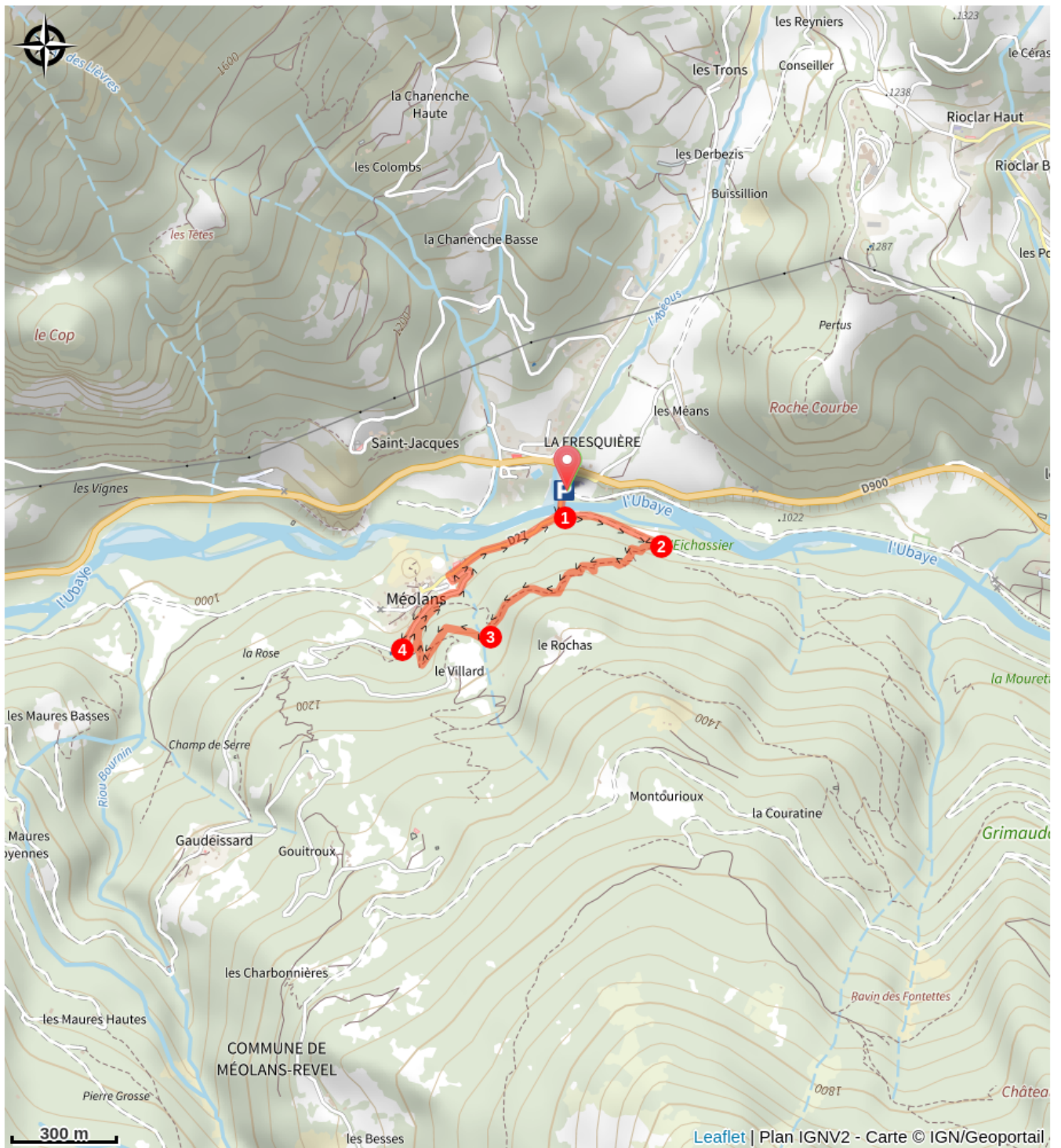
2- Prendre le sentier qui monte à droite, suivre le balisage PR . Continuer à monter sur 450 m en suivant le balisage PR. (attention aux traînes forestières).

3-  **Le Rochas** (1211 m) - Prendre le sentier de droite qui descend. Le sentier longe un ruisseau puis rejoint la scierie hydraulique.

4-  **Scierie hydraulique** (1145 m) - A la scierie, une deuxième petite boucle est possible en prenant le sentier derrière la scierie sur la gauche. Le sentier remonte un peu avant de traverser à plat et de rejoindre le carrefour n° 3. De là, reprendre le sentier qui descend à gauche et qui rejoint la scierie hydraulique.

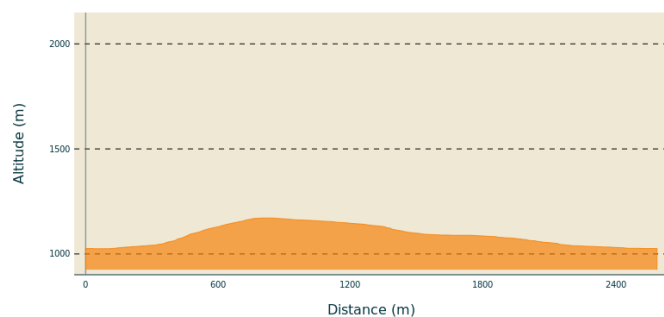
5-  **Scierie hydraulique** (1145 m) - Prendre la piste qui part à droite pour revenir sur la route. Emprunter la route sur 250 m, puis au croisement prendre la route à droite sur 400 m (). Revenir au parking de la maison du bois.

Sur votre chemin...



Toutes les informations pratiques

Profil altimétrique



Altitude min 1025 m
Altitude max 1171 m

Accès routier

Depuis Barcelonnette (13 km), suivre la D900 direction Gap.

Parking conseillé

Maison du Bois.

Lieux de renseignement

Office de tourisme de Barcelonnette
Place Frédéric Mistral, 04400
Barcelonnette

info@barcelonnette.com
Tel : +33 (0)4 92 81 04 71
<http://www.ubaye.com/>

